



# IMAGEN URBANA DEL CENTRO HISTÓRICO DE IBARRA

## Reporte Estadístico



Ernesto Ponsot Balaguer  
Morella Briceño Ávila  
Hellen Izquierdo Guerrero  
Alfonso Rondón González  
Anabela Sánchez Villarreal  
José Tamayo Revilla  
Rosalba Ulloa Quintero  
Luis Camacho Peña



Pontificia Universidad  
Católica del Ecuador

Sede  
Ibarra

**P**ublicaciones Centro de  
PONTIFICIA UNIVERSIDAD CATÓLICA DEL ECUADOR

Pontificia Universidad Católica del Ecuador - Sede Ibarra  
Ibarra: Av. Jorge Guzmán Rueda y Av. Aurelio Espinosa Pólit. Cdla "La Victoria"  
Teléfono: 06 2615 500 / 06 2615 631  
Fax: (593)6-2615 446  
Apartado Postal 10.01.12  
Web Site: [www.pucesi.edu.ec](http://www.pucesi.edu.ec)  
Email: [prorect@pucesi.edu.ec](mailto:prorect@pucesi.edu.ec)

#### Sello editorial

Centro de publicaciones PUCE  
[www.edipuce.edu.ec](http://www.edipuce.edu.ec)  
Quito, Av. 12 de Octubre y Robles  
Apartado n.º 17-01-2184  
Telf.: (5932) 2991 700  
e-mail: [publicaciones@puce.edu.ec](mailto:publicaciones@puce.edu.ec)

Publicación arbitrada por el Centro de Investigaciones  
de la Pontificia Universidad Católica del Ecuador, Sede Ibarra

ISBN : 978-9978-375-47-1  
Copyright © PUCE-SI, 2019  
Todos los derechos reservados

Título: IMAGEN URBANA DEL CENTRO HISTÓRICO DE IBARRA, Reporte Estadístico

Autores: Ernesto Ponsot Balaguer

Morella Briceño Ávila  
Hellen Izquierdo Guerrero  
Alfonso Rondón González  
Anabela Sánchez Villarreal  
José Tamayo Revilla  
Rosalba Ulloa Quintero  
Luis Camacho Peña

Diseño y diagramación: Pablo García Rueda  
Escuela de Arquitectura PUCE-Sede Ibarra

Trabajo desarrollado en el marco del proyecto  
"Estructuración físico espacial del paisaje urbano del centro histórico de Ibarra:  
definición de microinterfaces urbanos", bajo la coordinación de la Dra. Morella Briceño Ávila  
años 2017 - 2019

Este libro fue sometido al debido arbitraje y dictamen de pares evaluadores expertos en el área.



# IMAGEN URBANA DEL CENTRO HISTÓRICO DE IBARRA

## Reporte Estadístico

Ernesto Ponsot Balaguer<sup>1</sup>  
Morella Briceño Ávila<sup>2</sup>  
Hellen Izquierdo Guerrero<sup>2</sup>  
Alfonso Rondón González<sup>2</sup>  
Anabela Sánchez Villarreal<sup>2</sup>  
José Tamayo Revilla<sup>2</sup>  
Rosalba Ulloa Quintero<sup>2</sup>  
Luis Camacho Peña<sup>2</sup>

Ibarra, Ecuador, 17/03/2019

---

<sup>1</sup> topos: Data Science Consulting, Ecuador/Universidad de Los Andes, Venezuela. Email: ernesto.pb@gmail.com

<sup>2</sup> Carrera de Arquitectura, Pontificia Universidad Católica del Ecuador, Sede Ibarra. Email: mobricenio@pucesi.edu.ec





# Presentación

Recordar un entorno urbano, pasa por aprehender elementos cuyas características y utilidad, representan referencias para la lectura y orientación en el espacio de la ciudad. En oportunidades, éstos se conforman en la memoria de las personas a partir de la arquitectura, monumentos, espacios abiertos, su naturaleza, pero también, a partir de problemas existentes. Identificar los elementos y espacios que las personas recuerdan, conduce a fijar la atención sobre los problemas y las oportunidades de solución que pueden abordarse para estructurar visual y funcionalmente un sector, aumentando la calidad de su paisaje.

Este reporte estadístico contiene una gran cantidad y variedad de información, obtenida a partir de datos cualitativos y cuantitativos, y presentada en forma tabular y gráfica. Es el fruto del procesamiento de la “Primera encuesta sobre imagen urbana del casco histórico de Ibarra”, realizada los días 9 y 11 de noviembre de 2017. El objetivo general de la encuesta fue estudiar la opinión de los transeúntes del sector sobre su imagen. Temas como el agrado, desagrado, recuerdo, entre otros, fueron consultados a los entrevistados, tratados estadísticamente, y se presentan en las líneas que siguen, con la esperanza de que se constituyan en información de referencia, útil tanto para investigaciones futuras, como para la toma de decisiones sobre la ciudad.





# ÍNDICE

<b>Introducción</b>	<b>19</b>
<b>Características de la población</b>	<b>23</b>
Distribución por sexo	25
Distribución por edad	26
Distribución por edad y sexo	27
Nivel de estudios	28
Distribución por nivel educativo y sexo	29
Sector donde viven	30
¿Frecuenta el casco histórico?	33
<b>Características del lugar</b>	<b>35</b>
<b>Lugares que recuerda</b>	<b>37</b>
Primer lugar que se recuerda	38
Segundo lugar que se recuerda	40
Tercer lugar que se recuerda	42
Cuarto lugar que se recuerda	45
Todos los lugares que se recuerdan (sin atender al orden)	47
<b>Características por la que se identifica</b>	<b>52</b>
Primera característica	54
Segunda característica	56
Ambas características (sin atender al orden)	58
<b>¿Menciona los límites del centro histórico?</b>	<b>61</b>
Límites mencionados	62
Aciertos en los límites mencionados	64
<b>Elementos que agradan y desagradan</b>	<b>67</b>
<b>Lugares, objetos, edificaciones o vías que agradan</b>	<b>69</b>
Lugares, objetos, edificaciones o vías que agradan (primera respuesta)	70
Lugares, objetos, edificaciones o vías que agradan (segunda respuesta)	72
Lugares, objetos, edificaciones o vías que agradan (tercera respuesta)	74
Todos los lugares, objetos, edificaciones o vías que agradan (sin considerar el orden)	76
Razones del agrado	80
<b>Lugares, objetos, edificaciones o vías que desagradan</b>	<b>88</b>
Lugares, objetos, edificaciones o vías que desagradan (primera respuesta)	89
Lugares, objetos, edificaciones o vías que desagradan (segunda respuesta)	91
Lugares, objetos, edificaciones o vías que desagradan (tercera respuesta)	94
Todos los lugares, objetos, edificaciones o vías que desagradan (sin considerar el orden)	96
Razones del desagrado	101
Análisis del agrado/desagrado neto de los principales lugares	109
<b>Calles, edificaciones y espacios que recuerdan</b>	<b>115</b>
<b>Calles o avenidas del centro histórico que más se recuerdan</b>	<b>117</b>
Calles o avenidas recordadas (primera respuesta)	118
Calles o avenidas recordadas (segunda respuesta)	120
Calles o avenidas recordadas (tercera respuesta)	121
Todas las calles o avenidas recordadas (sin considerar el orden)	123
Los porqués del recuerdo de calles o avenidas	126
<b>Edificación recordada como la más importante del centro histórico</b>	<b>133</b>
<b>Espacio abierto recordado como el más importante del centro histórico</b>	<b>136</b>
<b>Lugares más conflictivos del centro histórico</b>	<b>139</b>
Lugares más conflictivos (primera respuesta)	139

Lugares más conflictivos (segunda respuesta)	141
Lugares más conflictivos (tercera respuesta)	143
Todos los lugares conflictivos (sin considerar el orden)	146
Los porqués de los lugares conflictivos	150
<b>Principales eventos culturales del centro histórico</b>	<b>157</b>
Principales eventos culturales (primera respuesta)	160
Principales eventos culturales (segunda respuesta)	162
Principales eventos culturales (tercera respuesta)	164
Todos los eventos culturales (sin considerar el orden)	166
<b>Lugares de aplicación de la encuesta</b>	<b>169</b>
<b>Conclusión</b>	<b>172</b>
<b>Referencias citadas</b>	<b>174</b>
<b>Equipo de trabajo</b>	<b>174</b>

## ÍNDICE DE TABLAS

Tabla 1 Distribución de los entrevistados por sexo	25
Tabla 2 Distribución por edad (años)	26
Tabla 3 Distribución conjunta por edad y sexo	27
Tabla 4 Nivel de estudio de los entrevistados	28
Tabla 5 Distribución por nivel educativo y sexo	29
Tabla 6 Sectores donde viven los entrevistados	30
Tabla 7 Frecuenta el casco histórico?	33
Tabla 8 Primer lugar recordado	38
Tabla 9 Segundo lugar recordado	40
Tabla 10 Tercer lugar recordado	42
Tabla 11 Cuarto lugar recordado	45
Tabla 12 Todos los lugares recordados	47
Tabla 13 Primera característica mencionada	54
Tabla 14 Segunda característica mencionada	56
Tabla 15 Todas las características mencionadas	58
Tabla 16 Capacidad de mencionar los límites de centro histórico	61
Tabla 17 Todos los límites mencionados	62
Tabla 18 Número de aciertos en la mención de los límites	64
Tabla 19 Lugares, objetos, edificaciones o vías que agradan (1)	70
Tabla 20 Lugares, objetos, edificaciones o vías que agradan (2)	72
Tabla 21 Lugares, objetos, edificaciones o vías que agradan (3)	74
Tabla 22 Todos los lugares, objetos, edificaciones o vías que agradan	76
Tabla 23 Lugar: Cuartel	80
Tabla 24 Lugar: Parque Pedro Moncayo	80
Tabla 25 Lugar: Parque La Merced	80
Tabla 26 Lugar: Calle Bolívar	80
Tabla 27 Lugar: Catedral	81
Tabla 28 Lugar: Esquina del Coco	81
Tabla 29 Lugar: Torreón	81
Tabla 30 Lugar: Obelisco	81
Tabla 31 Lugar: Parque del Águila	81
Tabla 32 Lugar: Iglesia La Merced	82
Tabla 33 Lugar: Casa de la Ibarreñidad	82





Tabla 34 Lugar: Municipio	82
Tabla 35 Lugar: Estación del tren	82
Tabla 36 Lugar: Parques	82
Tabla 37 Lugar: Parque Boyacá	82
Tabla 38 Lugar: Calle Sánchez y Cifuentes	82
Tabla 39 Lugar: Calle Olmedo	83
Tabla 40 Lugar: Casa de la Cultura	83
Tabla 41 Lugar: Gobernación	83
Tabla 42 Lugar: Mercado Amazonas	83
Tabla 43 Lugar: Calle Sucre	83
Tabla 44 Lugar: Iglesia Santo Domingo	83
Tabla 45 Lugar: Iglesias	83
Tabla 46 Lugar: Parque San Agustín	83
Tabla 47 Lugar: Teatro Gran Colombia	83
Tabla 48 Lugar: Casa Blanca	83
Tabla 49 Lugar: Calle García Moreno	83
Tabla 50 Lugar: Capilla Episcopal	84
Tabla 51 Lugar: Heladería Rosalía Suárez	84
Tabla 52 Lugar: Antiguo hospital San Vicente	84
Tabla 53 Lugar: Calle Colón	84
Tabla 54 Lugar: El Alpargate	84
Tabla 55 Lugar: Antiguo Colegio Teodoro Gómez	84
Tabla 56 Lugar: Calle Maldonado	84
Tabla 57 Lugar: Museos	84
Tabla 58 Lugar: Parque San Francisco	84
Tabla 59 Lugar: Redondel Cabezas Borja	84
Tabla 60 Lugar: Banco Pichincha	84
Tabla 61 Lugar: Calle Flores	84
Tabla 62 Lugar: Calle Germán Grijalva	84
Tabla 63 Lugar: Calle Juan Montalvo	84
Tabla 64 Lugar: Calle Oviedo	84
Tabla 65 Lugar: Calle Rocafuerte	85
Tabla 66 Lugar: Edificio Way	85
Tabla 67 Lugar: Helados de paila	85
Tabla 68 Lugar: Iglesia San Francisco	85
Tabla 69 Lugar: Previsora	85
Tabla 70 Lugar: Registro civil	85
Tabla 71 Lugar: SRI	85
Tabla 72 Lugar: Arquitectura	85
Tabla 73 Lugar: Av Pérez Guerrero	85
Tabla 74 Lugar: Basílica La Dolorosa	85
Tabla 75 Lugar: Calle Pedro Moncayo	85
Tabla 76 Lugar: Calles	85
Tabla 77 Lugar: Cárcel	85
Tabla 78 Lugar: Centro	85
Tabla 79 Lugar: Colegio Inmaculada	85
Tabla 80 Lugar: Colegio Oviedo	85
Tabla 81 Lugar: Cruz Verde	85
Tabla 82 Lugar: Fundación Pedro Moncayo	85
Tabla 83 Lugar: Iglesia San Agustín	86

Tabla 84 Lugar: Museo del Banco Central	86
Tabla 85 Lugar: Mutualista	86
Tabla 86 Lugar: Nogadas	86
Tabla 87 Lugar: Paseo Bolívar	86
Tabla 88 Lugar: Piedra Chapetona	86
Tabla 89 Lugar: Alas doradas	86
Tabla 90 Lugar: Av Mariano Acosta	86
Tabla 91 Lugar: Banco Fomento	86
Tabla 92 Lugar: Barrio Santo Domingo	86
Tabla 93 Lugar: Biblioteca	86
Tabla 94 Lugar: Boulevard	86
Tabla 95 Lugar: Cafetería El Quinde	86
Tabla 96 Lugar: Calle Obispo Mosquera	86
Tabla 97 Lugar: Calle Pérez Guerrero	86
Tabla 98 Lugar: Calle Salinas	86
Tabla 99 Lugar: Calle Velasco	86
Tabla 100 Lugar: Casa Ayala	86
Tabla 101 Lugar: Casa de Troya	86
Tabla 102 Lugar: Casas coloniales	86
Tabla 103 Lugar: Centros culturales	86
Tabla 104 Lugar: CNT	86
Tabla 105 Lugar: Colegio Bethelmitas	86
Tabla 106 Lugar: Colegio La Salle	87
Tabla 107 Lugar: Colegio Sagrado Corazón	87
Tabla 108 Lugar: Colegio San Francisco	87
Tabla 109 Lugar: Comercio Loy River	87
Tabla 110 Lugar: Curia	87
Tabla 111 Lugar: Emapa	87
Tabla 112 Lugar: Gastronomía	87
Tabla 113 Lugar: Hacienda	87
Tabla 114 Lugar: Iglesia cristiana	87
Tabla 115 Lugar: La botica café	87
Tabla 116 Lugar: Mercado Santo Domingo	87
Tabla 117 Lugar: Mural de pinturas	87
Tabla 118 Lugar: Museo Santo Domingo	87
Tabla 119 Lugar: Parque Eloy Alfaro	87
Tabla 119 Lugar: Parque Germán Grijalva	87
Tabla 120 Lugar: Parque La Dolorosa	87
Tabla 121 Lugar: Prefectura	87
Tabla 122 Lugar: Registro de la Propiedad	87
Tabla 123 Lugar: Rico Mote	87
Tabla 124 Lugar: Sub-centro	87
Tabla 125 Lugar: Veredas	87
Tabla 126 Lugares, objetos, edificaciones o vías que desagradan (1)	89
Tabla 127 Lugares, objetos, edificaciones o vías que desagradan (2)	89
Tabla 128 Lugares, objetos, edificaciones o vías que desagradan (3)	89
Tabla 129 Todos los lugares, objetos, edificaciones o vías que desagradan	89
Tabla 130 Lugar: Antiguo Colegio Teodoro Gómez	101
Tabla 131 Lugar: Calle Bolívar	101
Tabla 132 Lugar: Casas	101



Tabla 133 Lugar: Calle Sánchez y Cifuentes	101
Tabla 134 Lugar: Parque del Águila	101
Tabla 135 Lugar: Parque La Merced	102
Tabla 136 Lugar: Mercado Amazonas	102
Tabla 137 Lugar: Mercado Santo Domingo	102
Tabla 138 Lugar: Cárcel	102
Tabla 139 Lugar: Obelisco	102
Tabla 140 Lugar: Calles	102
Tabla 141 Lugar: Calle Oviedo	102
Tabla 142 Lugar: Parque Germán Grijalva	102
Tabla 143 Lugar: Torreón	103
Tabla 144 Lugar: Parque Pedro Moncayo	103
Tabla 145 Lugar: Calle Sucre	103
Tabla 146 Lugar: Calle Olmedo	103
Tabla 147 Lugar: Catedral	103
Tabla 148 Lugar: Centro	103
Tabla 149 Lugar: Municipio	103
Tabla 150 Lugar: Parques	103
Tabla 151 Lugar: Av Pérez Guerrero	103
Tabla 152 Lugar: Calle Colón	104
Tabla 153 Lugar: Calle Salinas	104
Tabla 154 Lugar: Calle Maldonado	104
Tabla 155 Lugar: CDP	104
Tabla 156 Lugar: Calle Rocafuerte	104
Tabla 157 Lugar: Parque Las Focas	104
Tabla 158 Lugar: Río Tahuando	104
Tabla 159 Lugar: Calle Chica Narváez	104
Tabla 160 Lugar: Capilla Episcopal	104
Tabla 161 Lugar: Edificaciones modernas	104
Tabla 162 Lugar: Calle García Moreno	104
Tabla 163 Lugar: Calle Flores	104
Tabla 164 Lugar: Cuartel	104
Tabla 165 Lugar: Parque Boyacá	105
Tabla 166 Lugar: Aceras	105
Tabla 167 Lugar: Calle Rafael Troya	105
Tabla 168 Lugar: Gobernación	105
Tabla 169 Lugar: Parque La Cometa	105
Tabla 170 Lugar: Antiguo hospital San Vicente	105
Tabla 171 Lugar: Av Eugenio Espejo	105
Tabla 172 Lugar: Calle Borrero	105
Tabla 173 Lugar: Calle Germán Grijalva	105
Tabla 174 Lugar: Calle Pedro Moncayo	105
Tabla 175 Lugar: Contenedores de basura	105
Tabla 176 Lugar: Iglesias	105
Tabla 177 Lugar: Parque San Agustín	105
Tabla 178 Lugar: Rieles del Ferrocarril	105
Tabla 179 Lugar: Calle Obispo Mosquera	105
Tabla 180 Lugar: CNT	106
Tabla 181 Lugar: Mutualista	106
Tabla 182 Lugar: Redondel Cabezas Borja	106

Tabla 183 Lugar: Calle Juan Montalvo	106
Tabla 184 Lugar: Calle Mejía	106
Tabla 185 Lugar: Colegios	106
Tabla 186 Lugar: Tulcán	106
Tabla 187 Lugar: Cruz Verde	106
Tabla 188 Lugar: Edificio Way	106
Tabla 189 Lugar: Escalinatas	106
Tabla 190 Lugar: Esquina del Coco	106
Tabla 191 Lugar: Iglesia La Merced	106
Tabla 192 Lugar: Iglesia San Agustín	106
Tabla 193 Lugar: Parque Eloy Alfaro	106
Tabla 194 Lugar: Parque La Dolorosa	106
Tabla 195 Lugar: Parque San Francisco	106
Tabla 196 Lugar: Prefectura	106
Tabla 197 Lugar: Previsora	106
Tabla 198 Lugar: Registro civil	106
Tabla 199 Lugar: Aerotaxi	107
Tabla 200 Lugar: Agachaditos	107
Tabla 201 Lugar: Andinatel	107
Tabla 202 Lugar: Arquitectura	107
Tabla 203 Lugar: Asilo ancianos	107
Tabla 204 Lugar: Av Mariano Acosta	107
Tabla 205 Lugar: Av Rivadeneira	107
Tabla 206 Lugar: Baños	107
Tabla 207 Lugar: Bares	107
Tabla 208 Lugar: Boulevar	107
Tabla 209 Lugar: Cables de luz	107
Tabla 210 Lugar: Calle Velasco	107
Tabla 211 Lugar: Callejón Cuartel	107
Tabla 212 Lugar: Casa de la Ibarreñidad	107
Tabla 213 Lugar: Casa Galarza	107
Tabla 214 Lugar: Casas deterioradas	107
Tabla 215 Lugar: Colegio Bethelmitas	107
Tabla 216 Lugar: Colegio La Salle	107
Tabla 217 Lugar: Colegio San Francisco	107
Tabla 218 Lugar: Comercio informal	107
Tabla 219 Lugar: EMETEL	107
Tabla 220 Lugar: Estación del tren	107
Tabla 221 Lugar: Heladeria la Bermejita	107
Tabla 222 Lugar: Iglesia Colegio Bilingüe	107
Tabla 223 Lugar: Iglesia del Sagrario	108
Tabla 224 Lugar: Iglesia Santo Domingo	108
Tabla 225 Lugar: Iluminación	108
Tabla 226 Lugar: La casona	108
Tabla 227 Lugar: Museo	108
Tabla 228 Lugar: P. Roseros	108
Tabla 229 Lugar: P. Sánchez	108
Tabla 230 Lugar: Parque de la Mujer	108
Tabla 231 Lugar: Parque del Periodista	108
Tabla 232 Lugar: Parque detrás Iglesia Santo Domingo	108



Tabla 233 Lugar: Parque San Martín	108
Tabla 234 Lugar: Parqueadero público	108
Tabla 235 Lugar: Pasaje Ibarra	108
Tabla 236 Lugar: Paseo Bolívar	108
Tabla 237 Lugar: Patio Comidas	108
Tabla 238 Lugar: Piedra Chapetona	108
Tabla 239 Lugar: Piletas	108
Tabla 240 Lugar: Santa Maria	108
Tabla 241 Lugar: Sector Escuela 28 de Abril	108
Tabla 242 Lugar: Sector Tia	108
Tabla 243 Lugar: Semáforos	108
Tabla 244 Lugar: SRI	108
Tabla 245 Frecuencia neta	109
Tabla 246 Frecuencia neta (primeros y últimos lugares)	113
Tabla 247 Calles o avenidas recordadas (1)	118
Tabla 248 Calles o avenidas recordadas (2)	120
Tabla 249 Calles o avenidas recordadas (3)	121
Tabla 250 Todas las calles o avenidas recordadas	123
Tabla 251 Calle o avenida: Calle Bolívar	126
Tabla 252 Calle o avenida: Calle Sánchez y Cifuentes	127
Tabla 253 Calle o avenida: Calle Sucre	127
Tabla 254 Calle o avenida: Calle Olmedo	127
Tabla 255 Calle o avenida: Calle Oviedo	128
Tabla 256 Calle o avenida: Calle Flores	128
Tabla 257 Calle o avenida: Calle Pedro Moncayo	128
Tabla 258 Calle o avenida: Calle García Moreno	128
Tabla 259 Calle o avenida: Calle Rocafuerte	129
Tabla 260 Calle o avenida: Calle Colón	129
Tabla 261 Calle o avenida: Calle Chica Narváez	129
Tabla 262 Calle o avenida: Av Mariano Acosta	129
Tabla 263 Calle o avenida: Av Pérez Guerrero	129
Tabla 264 Calle o avenida: Calle Maldonado	130
Tabla 265 Calle o avenida: Calle Velasco	131
Tabla 266 Calle o avenida: Calle Germán Grijalva	131
Tabla 267 Calle o avenida: Av Teodoro Gómez	131
Tabla 268 Calle o avenida: Calle Salinas	131
Tabla 269 Calle o avenida: Av. Atahualpa	131
Tabla 270 Calle o avenida: Calle Juan Montalvo	131
Tabla 271 Calle o avenida: Av El Retorno	131
Tabla 272 Calle o avenida: Av Rivadeneira	131
Tabla 273 Calle o avenida: Calle Borrero	131
Tabla 274 Calle o avenida: Av Eloy Alfaro	131
Tabla 275 Calle o avenida: Calle Mejía	131
Tabla 276 Calle o avenida: Av Eugenio Espejo	131
Tabla 277 Calle o avenida: Calle Obispo Mosquera	131
Tabla 278 Calle o avenida: Av Carchi	131
Tabla 279 Calle o avenida: Av 17 de Julio	131
Tabla 280 Calle o avenida: Calle Rafael Troya	131
Tabla 281 Calle o avenida: Av José Domingo Albujá	132
Tabla 282 Calle o avenida: Iglesia San Agustín	132

Tabla 283 Calle o avenida: Obelisco	132
Tabla 284 Calle o avenida: Redondel Cabezas Borjas	132
Tabla 285 Calle o avenida: Av Fray Vacas Galindo	132
Tabla 286 Calle o avenida: Av Gonzáles Suárez	132
Tabla 287 Calle o avenida: Av Luis Toro Moreno	132
Tabla 288 Calle o avenida: Av Peñaherrera	132
Tabla 289 Calle o avenida: Barrio El Carmen	132
Tabla 290 Calle o avenida: Calle Bolívar	132
Tabla 291 Calle o avenida: Calle Liborio Madera	132
Tabla 292 Calle o avenida: Calle San Juan	132
Tabla 293 Calle o avenida: Calle Tobias Mena	132
Tabla 294 Calle o avenida: Cuartel	132
Tabla 295 Calle o avenida: Paseo Bolívar	132
Tabla 296 Edificación más importante	134
Tabla 297 Espacio abierto más importante	137
Tabla 298 Lugar más conflictivo (1)	139
Tabla 299 Lugar más conflictivo (2)	141
Tabla 300 Lugar más conflictivo (3)	143
Tabla 301 Todos los lugares conflictivos	146
Tabla 302 Lugar conflictivo: Calle Bolívar	150
Tabla 303 Lugar conflictivo: Calle Sánchez y Cifuentes	150
Tabla 304 Lugar conflictivo: Parque La Merced	150
Tabla 305 Lugar conflictivo: Calle Oviedo	150
Tabla 306 Lugar conflictivo: Mercado Amazonas	150
Tabla 307 Lugar conflictivo: Obelisco	151
Tabla 308 Lugar conflictivo: Calle Olmedo	151
Tabla 309 Lugar conflictivo: Mercado Santo Domingo	151
Tabla 310 Lugar conflictivo: Parque del Águila	151
Tabla 311 Lugar conflictivo: Calle Sucre	151
Tabla 312 Lugar conflictivo: Av Pérez Guerrero	151
Tabla 313 Lugar conflictivo: Parque Pedro Moncayo	152
Tabla 314 Lugar conflictivo: Cárcel	152
Tabla 315 Lugar conflictivo: Municipio	152
Tabla 316 Lugar conflictivo: Parque Germán Grijalva	152
Tabla 317 Lugar conflictivo: Parque Las Focas	152
Tabla 318 Lugar conflictivo: Parques	152
Tabla 319 Lugar conflictivo: Antiguo Colegio Teodoro Gómez	152
Tabla 320 Lugar conflictivo: Calle Rocafuerte	152
Tabla 321 Lugar conflictivo: Parque San Agustín	152
Tabla 322 Lugar conflictivo: Chica Narváez	152
Tabla 323 Lugar conflictivo: Calle Colón	153
Tabla 324 Lugar conflictivo: Calle Salinas	153
Tabla 325 Lugar conflictivo: Calle Obispo Mosquera	153
Tabla 326 Lugar conflictivo: Pedro Moncayo	153
Tabla 327 Lugar conflictivo: CDP	153
Tabla 328 Lugar conflictivo: Calle Flores	153
Tabla 329 Lugar conflictivo: Calle Germán Grijalva	153
Tabla 330 Lugar conflictivo: Parque Boyacá	153
Tabla 331 Lugar conflictivo: SRI	153
Tabla 332 Lugar conflictivo: Av Teodoro Gómez	153



Tabla 333 Lugar conflictivo: Calle Velasco	153
Tabla 334 Lugar conflictivo: Colegios	153
Tabla 335 Lugar conflictivo: Estación del tren	153
Tabla 336 Lugar conflictivo: Parque la Cometa	153
Tabla 337 Lugar conflictivo: Av. Mariano Acosta	153
Tabla 338 Lugar conflictivo: Banco Pichincha	154
Tabla 339 Lugar conflictivo: Calle García Moreno	154
Tabla 340 Lugar conflictivo: Calle Maldonado	154
Tabla 341 Lugar conflictivo: Calle Mejía	154
Tabla 342 Lugar conflictivo: Calles	154
Tabla 343 Lugar conflictivo: Catedral	154
Tabla 344 Lugar conflictivo: Terminal	154
Tabla 345 Lugar conflictivo: Capilla Episcopal	154
Tabla 346 Lugar conflictivo: Centro	154
Tabla 347 Lugar conflictivo: Torreón	154
Tabla 348 Lugar conflictivo: Av Eugenio Espejo	154
Tabla 349 Lugar conflictivo: Av Rafael Larrea	154
Tabla 350 Lugar conflictivo: Banco Fomento	154
Tabla 351 Lugar conflictivo: Calle Borrero	154
Tabla 352 Lugar conflictivo: Calle Juan Montalvo	154
Tabla 353 Lugar conflictivo: CNT	154
Tabla 354 Lugar conflictivo: Colegio Oviedo	155
Tabla 355 Lugar conflictivo: Coliseo	155
Tabla 356 Lugar conflictivo: Cuartel	155
Tabla 357 Lugar conflictivo: Gobernación	155
Tabla 358 Lugar conflictivo: Judicatura	155
Tabla 359 Lugar conflictivo: La Bahía	155
Tabla 360 Lugar conflictivo: Parque San Francisco	155
Tabla 361 Lugar conflictivo: Paseo Bolívar	155
Tabla 362 Lugar conflictivo: Redondel Cabezas Borja	155
Tabla 363 Lugar conflictivo: Registro civil	155
Tabla 364 Lugar conflictivo: Av Atahualpa	155
Tabla 365 Lugar conflictivo: Av Carchi	155
Tabla 366 Lugar conflictivo: Av Peñaherrera	155
Tabla 367 Lugar conflictivo: Av Rivadeneira	155
Tabla 368 Lugar conflictivo: Bares	155
Tabla 369 Lugar conflictivo: Calle Rafael Troya	155
Tabla 370 Lugar conflictivo: Casa Blanca	155
Tabla 371 Lugar conflictivo: Casa de la Cultura	155
Tabla 372 Lugar conflictivo: Casa Galarza	155
Tabla 373 Lugar conflictivo: Casas deterioradas	155
Tabla 374 Lugar conflictivo: Cementerio	155
Tabla 375 Lugar conflictivo: Cruz verde	155
Tabla 376 Lugar conflictivo: El Alpargate	156
Tabla 377 Lugar conflictivo: El Tía	156
Tabla 378 Lugar conflictivo: Escuela 28 septiembre	156
Tabla 379 Lugar conflictivo: Escuela Ibarra	156
Tabla 380 Lugar conflictivo: Esquina	156
Tabla 381 Lugar conflictivo: Esquina Borrero/Olmedo	156
Tabla 382 Lugar conflictivo: Esquina del Coco	156
Tabla 383 Lugar conflictivo: Esquina Olmedo/Grijalva	156

Tabla 384 Lugar conflictivo: Esquina Oviedo/Bolívar	156
Tabla 385 Lugar conflictivo: Esquina Sucre/Oviedo	156
Tabla 386 Lugar conflictivo: Fábrica de licor	156
Tabla 387 Lugar conflictivo: Hospital Seguro Social	156
Tabla 388 Lugar conflictivo: Iluminación	156
Tabla 389 Lugar conflictivo: La Panamericana	156
Tabla 390 Lugar conflictivo: La plazoleta	156
Tabla 391 Lugar conflictivo: Nogadas	156
Tabla 392 Lugar conflictivo: Parque Eloy Alfaro	156
Tabla 393 Lugar conflictivo: Parque Iglesia Quinche	156
Tabla 394 Lugar conflictivo: Restaurante Gustaron	156
Tabla 395 Lugar conflictivo: Rieles del ferrocarril	156
Tabla 396 Principales eventos culturales (1)	160
Tabla 397 Principales eventos culturales (2)	162
Tabla 398 Principales eventos culturales (3)	164
Tabla 399 Todos los eventos culturales	166
Tabla 400 Frecuencia de las entrevistas	169

## Índice de Ilustraciones

Ilustración 1 Plano de localización del área de estudio	19
Ilustración 2 Modelo de encuesta de imagen urbana	20
Ilustración 3 Planos lugares aplicación de encuesta. Fuente: elaboración propia	21
Ilustración 4 Vista Aérea Ciudad Ibarra. Fuente: Washington Izquierdo para GAU 2018	25
Ilustración 5 Distribución por sexo. Fuente: elaboración propia	26
Ilustración 6 Distribución por edad (años)	26
Ilustración 7 Distribución conjunta por edad y sexo	27
Ilustración 8 Pontificia Universidad Católica Ecuador, Sede Ibarra. Fuente: GAU 2018	28
Ilustración 9 Nivel de estudio de los entrevistados	28
Ilustración 10 Los 10 primeros sectores donde viven los entrevistados	33
Ilustración 11 Frecuenta el casco histórico?	33
Ilustración 12 Parque Pedro Moncayo. Fuente: GAU 2018.	37
Ilustración 13 El cuartel. Fuente: GAU 2018.	37
Ilustración 14 Parque la Merced. Fuente: GAU 2018.	37
Ilustración 15 El Torreón. Fuente: GAU 2018.	37
Ilustración 16 Catedral de Ibarra. Fuente: GAU 2018.	38
Ilustración 17 Esquina del Coco. Fuente: GAU 2018.	38
Ilustración 18 Primer lugar recordado	40
Ilustración 19 Segundo lugar recordado	42
Ilustración 20 Tercer lugar recordado	44
Ilustración 21 Cuarto lugar recordado	47
Ilustración 22 Todos los lugares recordados	51
Ilustración 23 Plano Lugares Recordados	51
Ilustración 24 Arquitectura Local. Fuente: GAU 2018.	52
Ilustración 25 Arquitectura Local. Fuente: GAU 2018.	52
Ilustración 26 Arquitectura Local. Fuente: GAU 2018.	53
Ilustración 27 Turismo. Fuente: GAU 2018.	53
Ilustración 28 Parques. Fuente: GAU 2018.	53
Ilustración 29 Primera característica	55





Ilustración 30 Segunda característica	57
Ilustración 31 Todas las características	60
Ilustración 32 Calle Flores Fuente: GAU 2018	61
Ilustración 33 Capacidad de mencionar los límites de centro histórico	62
Ilustración 34 Todos los límites	64
Ilustración 35 Número de aciertos en la mención de los límites	64
Ilustración 36 Plano de Límites	65
Ilustración 37 Cuartel. Fuente: GAU 2018.	69
Ilustración 38 Parque Pedro Moncayo. Fuente: GAU 2018.	69
Ilustración 39 Calle Bolívar. Fuente: GAU 2018.	69
Ilustración 40 Parque la merced. Fuente: GAU 2018.	69
Ilustración 41 Catedral. Fuente: GAU 2018.	69
Ilustración 42 Torreón. Fuente: GAU 2018.	69
Ilustración 43 Lugares, objetos, edificaciones o vías que agradan (1)	71
Ilustración 44 Lugares, objetos, edificaciones o vías que agradan (2)	73
Ilustración 45 Lugares, objetos, edificaciones o vías que agradan (3)	76
Ilustración 46 Todos los lugares, objetos, edificaciones o vías que agradan	79
Ilustración 47 Plano lugares, objetos, edificaciones o vías que agradan	79
Ilustración 48 Antiguo Colegio Teodoro Gómez. Fuente: GAU 2018.	88
Ilustración 49 Calle Bolívar. Fuente: GAU 2019.	88
Ilustración 50 Deterioro de Casas. Fuente: GAU 2019.	88
Ilustración 51 Mercado Amazonas. Fuente: GAU 2019	88
Ilustración 52 Mercado Santo Domingo. Fuente: GAU 2019	88
Ilustración 53 Calle Sánchez y Cifuentes. Fuente: GAU 2019.	88
Ilustración 54 Lugares, objetos, edificaciones o vías que desagradan (1)	91
Ilustración 55 Lugares, objetos, edificaciones o vías que desagradan (2)	93
Ilustración 56 Lugares, objetos, edificaciones o vías que desagradan (3)	96
Ilustración 57 Todos los lugares, objetos, edificaciones o vías que desagradan	99
Ilustración 58 Plano de Lugares, objetos, edificaciones o vías que desagradan	100
Ilustración 59 Frecuencia neta (primeros y últimos lugares)	114
Ilustración 60 Calle Bolívar. Fuente: GAU 2019.	117
Ilustración 61 Calle Sánchez y Cifuentes. Fuente: GAU 2019.	117
Ilustración 62 Calle Sucre. Fuente: GAU 2019.	117
Ilustración 63 Calle Olmedo. Fuente: GAU 2019.	117
Ilustración 64 Calle Pedro Moncayo. Fuente: GAU 2019.	117
Ilustración 65 Calles o avenidas recordadas (1)	119
Ilustración 66 Calles o avenidas recordadas (2)	121
Ilustración 67 Calles o avenidas recordadas (3)	122
Ilustración 68 Todas las calles o avenidas recordadas	124
Ilustración 69 Plano calles o avenidas recordadas	125
Ilustración 70 El cuartel. Fuente: GAU 2019.	133
Ilustración 71 Catedral. Fuente: GAU 2019.	133
Ilustración 72 Torreón. Fuente: GAU 2019.	133
Ilustración 73 Municipio. Fuente: GAU 2019.	133
Ilustración 74 Obelisco. Fuente: GAU 2019.	133
Ilustración 75 Edificación más importante	135
Ilustración 76 Plano Edificación más importante	135
Ilustración 77 Parque Pedro Moncayo. Fuente: GAU 2019.	136
Ilustración 78 Espacio abierto más importante	137
Ilustración 79 Plano Espacio abierto más importante	138

Ilustración 80 Lugar más conflictivo (1)	140
Ilustración 81 Lugar más conflictivo (2)	142
Ilustración 82 Lugar más conflictivo (3)	145
Ilustración 83 Todos los lugares conflictivos	148
Ilustración 84 Plano lugares conflictivos	149
Ilustración 85 Desfiles Fuente: GAU 2019.	159
Ilustración 86 Principales eventos culturales (1)	161
Ilustración 87 Principales eventos culturales (2)	163
Ilustración 88 Principales eventos culturales (3)	165
Ilustración 89 Todos los eventos culturales	168
Ilustración 90 Encendido de luces en el Parque de La Merced. Fuente: GAU 2018.	169
Ilustración 91 Superposición de variables	172

# Introducción

La ciudad de Ibarra se encuentra ubicada al norte del Ecuador, emplazada en un amplio valle a los pies del volcán Imbabura. El centro histórico de la ciudad de Ibarra (ilustración 1) representa para sus ciudadanos el espacio contenedor del mayor patrimonio edificado de su ciudad. Sus habitantes lo identifican como el lugar más importante de la ciudad, desde el punto de vista histórico. Su origen fundacional español se conserva en su trazado en damero desde 1606, no obstante, en la actualidad tiene calles más amplias y una arquitectura emblemática de estilo republicano, posteriores al terremoto ocurrido en 1868 que condujo a su reconstrucción.

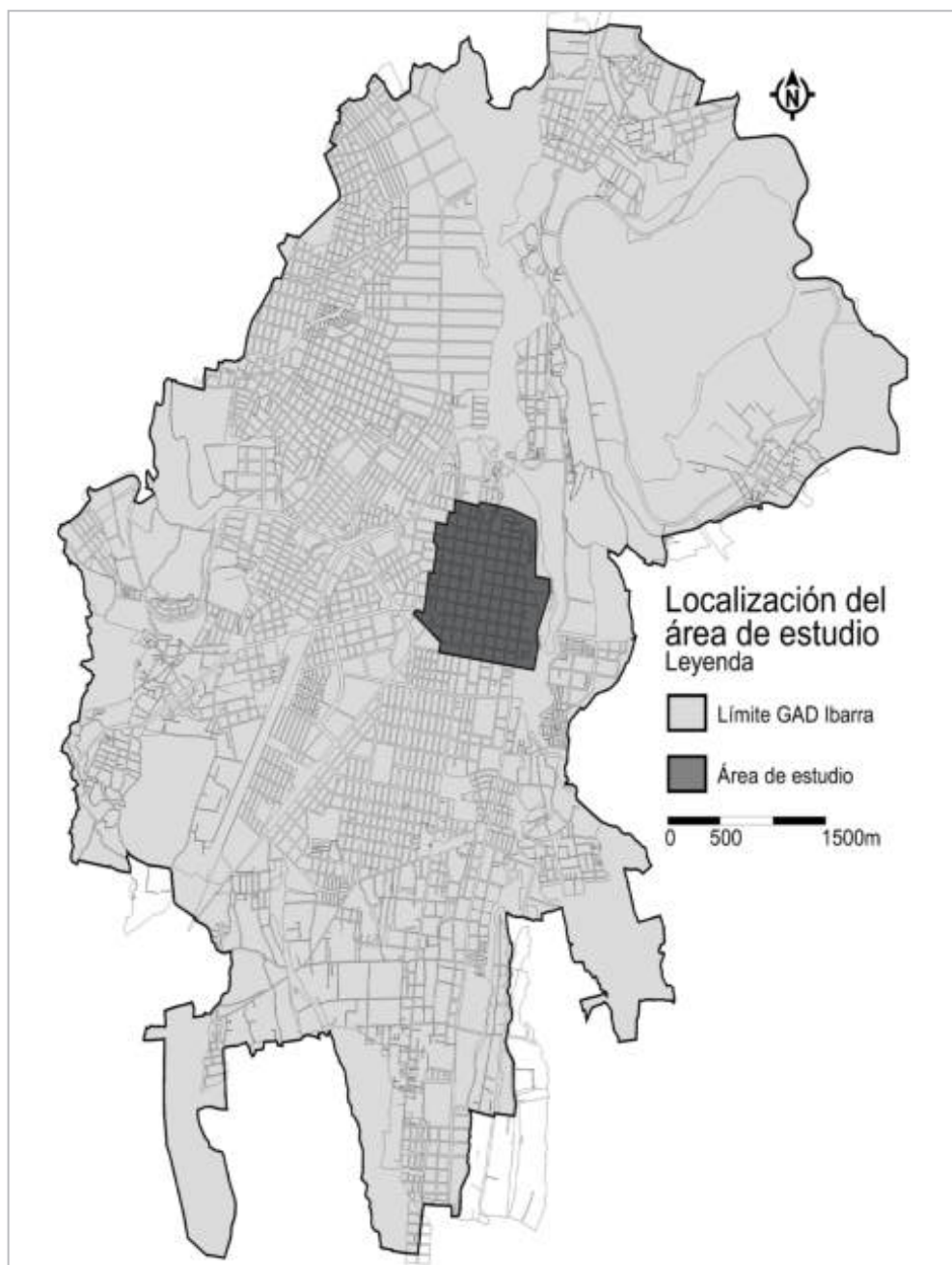


Ilustración 1. Plano de localización del área de estudio

El reporte estadístico que se presenta, es una forma de dar cabida a la participación ciudadana, a través de la captura y presentación de las opiniones que tienen las personas, acerca de la imagen urbana del sector. Formó parte de la fase de estudios detallados de calidad visual del paisaje urbano, en el marco del proyecto de investigación intitulado “Estructuración físico-espacial del paisaje urbano del centro histórico de Ibarra: definición de microinterfases urbanas” (2017-2019) .

El proyecto parte de considerar que cualquier transformación, dado el carácter histórico del lugar, puede consolidarlo como atractor o activador urbano de la ciudad, siempre y cuando se procure una lógica interrelación a partir de la identificación de secuencias en el espacio público, que incidan positivamente en la calidad visual del paisaje urbano. La hipótesis planteada sostiene que la construcción multidimensional del paisaje urbano sostenible de Ibarra, a partir de la valoración de los atributos de expresión estética, configuración física, actividades, diversidad, biodiversidad, textura e integridad física, revitaliza los elementos y espacios construidos y naturales en una secuencia temporal, estructura el lugar, fomenta el intercambio con la naturaleza, la cultura, la equidad, el bienestar de la población en un nivel físico y mental, y aumenta, en consecuencia, la calidad visual del paisaje urbano<sup>3</sup>.

El objetivo del reporte es presentar los resultados de la “Primera encuesta sobre imagen urbana del casco histórico de Ibarra” (ilustración 2). Se trató de una encuesta por muestreo estadístico, aplicando un instrumento de recolección de datos a los transeúntes en el Centro Histórico de Ibarra, con cobertura en 20 de los cruces, uniformemente distribuidos (ilustración 3).

**Pontificia Universidad Católica del Ecuador**

**PUCE**

**Escuela de Arquitectura**  
Proyecto de Investigación: Estructuración físico-espacial del paisaje urbano del centro histórico de Ibarra: definición de microinterfases urbanas

Objetivo principal de la encuesta: determinar la identidad y la estructura de la imagen urbana.

A los fines de realizar un estudio de imagen en el centro histórico de la ciudad de Ibarra, mucho agradeceré Ud. proporcionando la siguiente información:

Sexo	M F	Nivel de estudio	si lee y escribe	01	02	03	04	05	06
			lee y escribe						
			primaria						
			secundaria						
			universitaria						
			postgrado						

Edad: \_\_\_\_\_ (sin fracciones)

¿Dónde vive? \_\_\_\_\_

¿Frecuenta Ud. el centro histórico de Ibarra?

Mucho (todos los días)    Bastante (1 o 2 veces a la semana)    Poco (1 o 2 veces al mes)

1. Cierre los ojos. Piense en el sector del centro histórico de la ciudad de Ibarra y exprese los primeros lugares que le vengan a la mente:

A: \_\_\_\_\_ B: \_\_\_\_\_

C: \_\_\_\_\_ D: \_\_\_\_\_

2. En su opinión ¿cuáles son las dos características del centro histórico de la ciudad de Ibarra por las cuales usted lo identifica?

A: \_\_\_\_\_ B: \_\_\_\_\_

3. ¿Podría mencionar los límites del centro histórico? (marque X): Si \_\_\_\_\_ No \_\_\_\_\_

4. (Si la respuesta en 3 fue afirmativa). Mencione los límites del centro histórico:

A: \_\_\_\_\_

B: \_\_\_\_\_

C: \_\_\_\_\_

D: \_\_\_\_\_

5. ¿Cuáles son los 3 lugares, objetos, edificaciones o vistas, que más le agradan del centro histórico de la ciudad de Ibarra y por qué?

N°	Lugar	¿Por qué le agrada?
I		
II		
III		

Aa. Jorge Guzmán Rueda y Aa. Andrés Espinosa Páez, CABA "La Victoria"

**Pontificia Universidad Católica del Ecuador**

**PUCE**

6. ¿Cuáles son los 3 lugares, objetos, edificaciones o vistas, que más le desagradan del centro histórico de la ciudad de Ibarra y por qué?

N°	Lugar	¿Por qué le desagrada?
I		
II		
III		

7. Mencione las 3 calles o avenidas que más recuerda del centro histórico y ¿por qué?

N°	Calle o avenida	¿Por qué la recuerda?
I		
II		
III		

8. ¿Qué edificación recuerda usted como la más importante del centro histórico?

\_\_\_\_\_

9. ¿Qué espacio abierto recuerda usted como el más importante del centro histórico?

\_\_\_\_\_

10. Mencione los 3 lugares más conflictivos del centro histórico y ¿por qué?

N°	Lugar	¿Por qué es conflictivo?
1		
2		
3		

11. Mencione los 3 eventos culturales principales que recuerda del centro histórico:

A: \_\_\_\_\_

B: \_\_\_\_\_

C: \_\_\_\_\_

...GRACIAS POR SU COLABORACIÓN!

Fecha: (dd/mm/aa): \_\_\_\_/\_\_\_\_/\_\_\_\_ Hora (hh:mm): \_\_\_\_:\_\_\_\_ Encuestador: \_\_\_\_\_

Aa. Jorge Guzmán Rueda y Aa. Andrés Espinosa Páez, CABA "La Victoria"

Ilustración 2. Modelo de Encuesta de Imagen Urbana

<sup>3</sup> Briceño Avila M; Izquierdo H; Tamayo J R; Sánchez A; Ponsot Balaguer E A; Camacho L A; Ulloa R; Patiño F (2018) Proceso metodológico para la valoración de la calidad visual del paisaje urbano del centro histórico de Ibarra. Ecuador. Revista Axioma. Año XV. Número 19, 97-110.

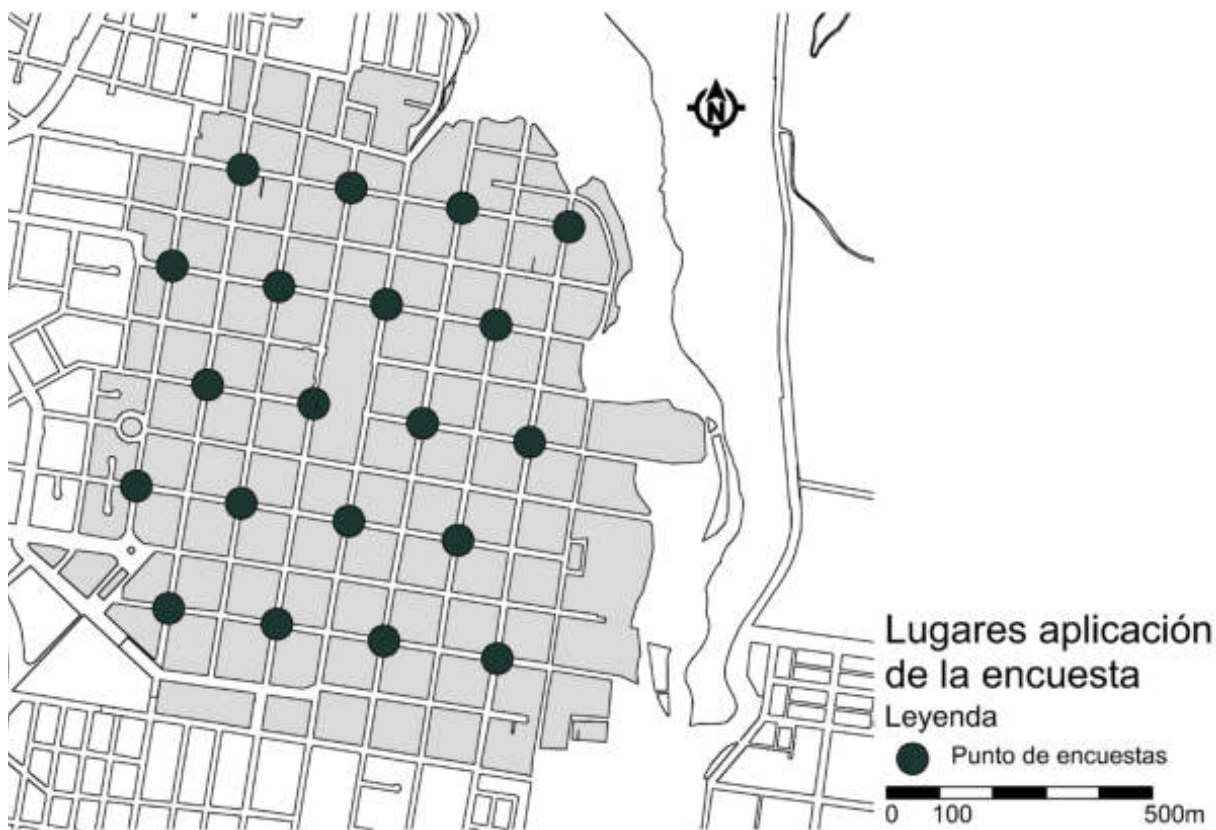


Ilustración 3. Plano Lugares aplicación de la encuesta

Previamente, se realizó un conteo por sectores, para tener una estimación del número de personas que transitan por el Centro Histórico, cantidad que fue estimada en 110.000 personas por semana (con posibles repeticiones). Para todos los efectos prácticos, no se previeron problemas para localizar a los entrevistados, considerándose este número una población grande. Adicionalmente, a un grupo escogido al azar de transeúntes (1850), se les hizo la pregunta clave del estudio: en cuánto a su belleza ¿qué le parece el sector dónde estamos? La intención fue precisar, de forma preliminar, la proporción de personas que opinan favorable y desfavorablemente sobre la estética del Centro Histórico e incorporar este dato al cálculo definitivo del tamaño de la muestra<sup>4</sup>. Considerando el éxito ( $p$ ) como una respuesta desfavorable (puesto que el interés se centra en determinar problemas o inconformidades), de la muestra piloto se estimó  $p = 0,47$ . En consecuencia, la respuesta favorable tuvo una proporción de 0,53. Con estos datos, fijando un error de estimación máximo admisible de 0,05, se calculó un tamaño muestral definitivo de 399 personas, utilizando la fórmula para el muestreo de proporciones en poblaciones finitas.

Finalmente, la encuesta aplicada logró una muestra de 462 personas, con lo cual el error de estimación mencionado resultó ligeramente inferior a lo previsto, al momento de su planeación.

Partiendo de once preguntas abiertas, el trabajo de campo se realizó en dos días distintos. Una primera jornada el 09/11/2017 y la otra el 16/11/2017. Los datos se transcribieron, limpiaron y ajustaron posteriormente, resultando en 56 variables.

<sup>4</sup> Scheaffer, Richard L.; Mendenhall III, William; Lyman Ott, R.; Gerow, Kenneth (2012) "Elementary Survey Sampling". Edition 7- Brooks/Cole, Cengage Learning, Bos/USA.

En este sentido, este reporte estadístico representa un aporte sobre datos inéditos para quien desea investigar sobre este especial entorno urbano, así como también para quienes gestionan la ciudad.

La posibilidad de plantear relaciones entre variables y derivar de ellas proyectos de investigación de distinta naturaleza, queda abierta a las propuestas de los investigadores. También se abre la posibilidad de estudiar los cambios y tendencias en la percepción de la imagen urbana, reiterando la aplicación del instrumento y su metodología, una vez acometidos proyectos de intervención en los espacios públicos del centro histórico.


---

<sup>4</sup> Scheaffer, Richard L.; Mendenhall III, William; Lyman Ott, R.; Gerow, Kenneth (2012) "Elementary Survey Sampling". Edition 7. Brooks/Cole, Cengage Learning, Bos/USA.





## CARACTERÍSTICAS DE LA POBLACIÓN







## CARACTERÍSTICAS DE LA POBLACIÓN



Ilustración 4. Vista Aérea Ciudad Ibarra. Fuente: Washington Izquierdo para GAU 2018



### ○ Distribución por sexo

La tabla 1 y la ilustración 5 contienen la distribución por sexo de los entrevistados<sup>5</sup>. En este caso, 23 personas no respondieron la pregunta, por lo tanto se ajustaron las proporciones.

Tabla 1. Distribución de los entrevistados por sexo

Sexo	<i>f</i>	<i>F</i>	<i>rf</i>	<i>rF</i>
v1. Masculino	255	255	0.58	0.58
v2. Femenino	184	439	0.42	1.00

<sup>5</sup> En las tablas que siguen 'f' se refiere a la frecuencia absoluta; 'F' a la frecuencia absoluta acumulada; 'rf' a la frecuencia relativa y 'rF' a la frecuencia relativa acumulada.

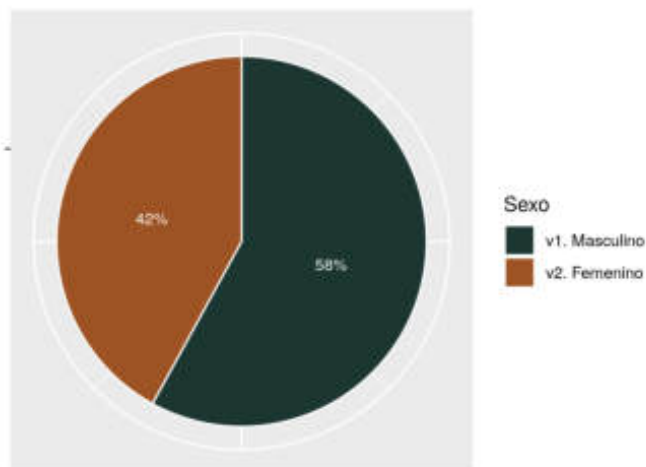


Ilustración 5. Distribución por sexo.



## Distribución por edad

La distribución por edad se detalla en la tabla e ilustración 6. En este caso, 7 personas no respondieron la pregunta, por lo tanto se ajustaron las proporciones.

Tabla 2. Distribución por edad (años)

Edad	f	F	rf	rF
[15,23)	42	42	0.09	0.09
[23,31)	110	152	0.24	0.33
[31,39)	78	230	0.17	0.51
[39,47)	66	296	0.15	0.65
[47,55)	55	351	0.12	0.77
[55,63)	49	400	0.11	0.88
[63,71)	27	427	0.06	0.94
[71,79)	21	448	0.05	0.98
[79,87)	5	453	0.01	1.00
[87,Inf]	2	455	0.00	1.00

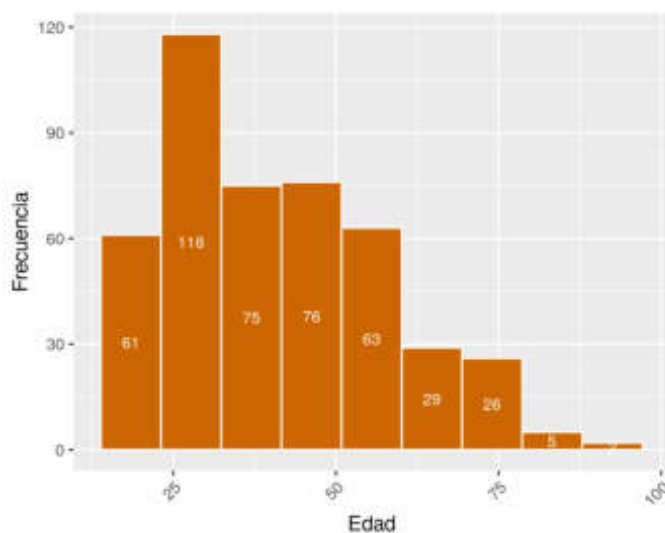


Ilustración 6. Distribución por edad (años).



## ○ Distribución por edad y sexo

La distribución conjunta por edad y sexo (excluyendo la no respuesta) se detalla en la tabla e ilustración 7.

Tabla 3. Distribución conjunta por edad y sexo

Edad	Femenino_f	Femenino_fr	Masculino_f	Masculino_fr	Total_f	Total_fr
Total	179	0.41435	253	0.58565	432	1.00000
[15,25)	38	0.08796	35	0.08102	73	0.16898
[25,35)	55	0.12731	59	0.13657	114	0.26389
[35,45)	37	0.08565	45	0.10417	82	0.18981
[45,55)	22	0.05093	48	0.11111	70	0.16204
[55,65)	18	0.04167	34	0.07870	52	0.12037
[65,75)	7	0.01620	17	0.03935	24	0.05556
[75,85)	2	0.00463	13	0.03009	15	0.03472
[85,Inf]	0	0.00000	2	0.00463	2	0.00463

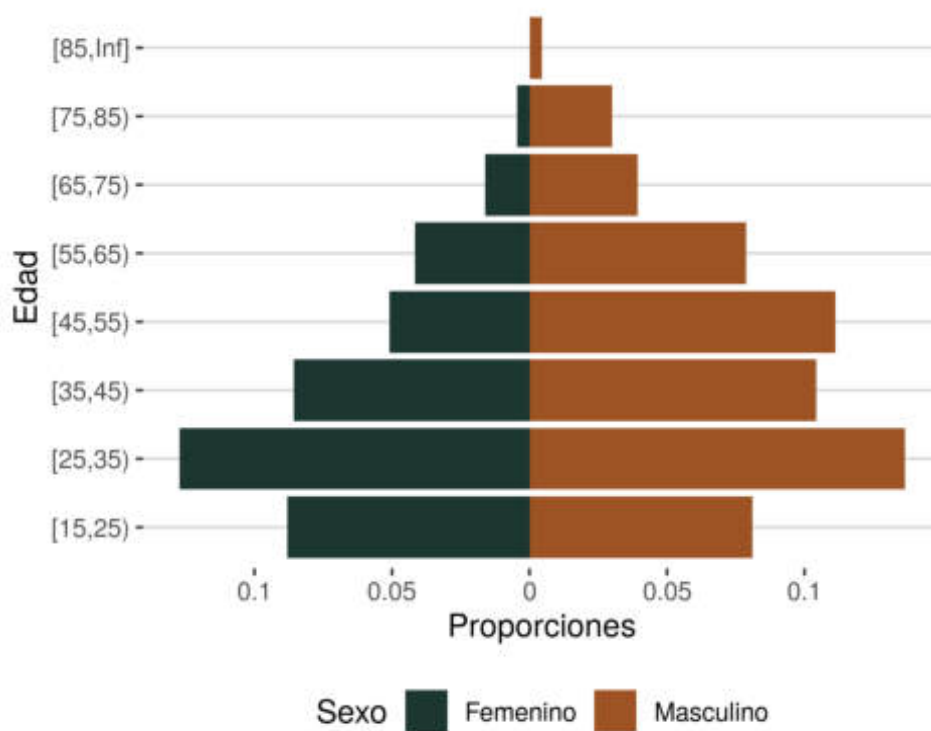


Ilustración 7. Distribución conjunta por edad y sexo




Ilustración 8. Pontificia Universidad Católica Ecuador, Sede Ibarra.



## ◦ Nivel de estudios

La tabla 4 e ilustración 9 contienen el nivel de estudios de los entrevistados. 7 personas no respondieron la pregunta y se ajustaron las proporciones en consecuencia.

Tabla 4. Nivel de estudio de los entrevistados

Estudios	<i>f</i>	<i>F</i>	<i>rf</i>	<i>rF</i>
v1. Secundaria	186	186	0.41	0.41
v2. Universitaria	180	366	0.40	0.80
v3. Primaria	74	440	0.16	0.97
v4. Postgrado	9	449	0.02	0.99
v5. Ni lee ni escribe	4	453	0.01	1.00
v6. Lee y escribe	2	455	0.00	1.00

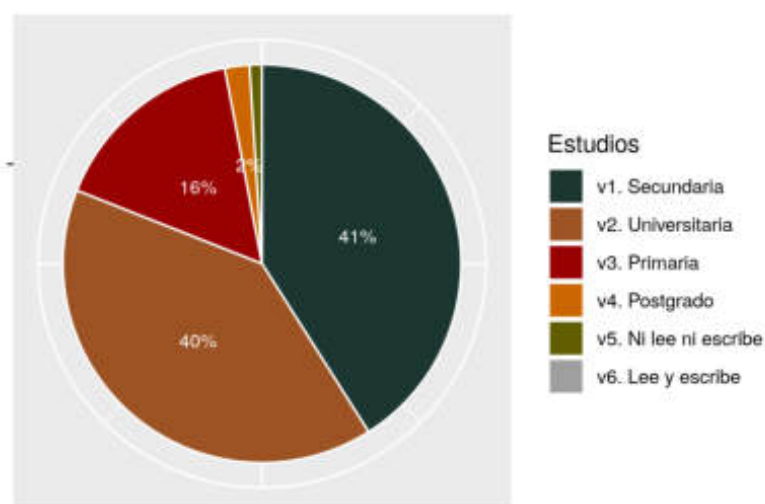


Ilustración 9 Nivel de estudio de los entrevistados



## ○ Distribución por nivel educativo y sexo

La tabla de doble entrada contiene las proporciones totales, por filas y por columnas de las variables conjuntamente consideradas, nivel educativo y sexo.

Tabla 5. Distribución por nivel educativo y sexo

		Sexo		
Nivel educativo		Femenino	Masculino	Total
Lee y escribe	n	0	2	2
	tp	0.00	0.46	0.46
	fp	0	100	100
	cp	0.00	0.80	0.46
Ni lee ni escribe	n	4	0	4
	tp	0.93	0.00	0.93
	fp	100	0	100
	cp	2.21	0.00	0.93
Postgrado	n	1	7	8
	tp	0.23	1.61	1.85
	fp	12	88	100
	cp	0.55	2.79	1.85
Primaria	n	18	52	70
	tp	4.17	12.04	16.20
	fp	26	74	100
	cp	9.94	20.72	16.20
Secundaria	n	81	98	179
	tp	18.75	22.69	41.44
	fp	45	55	100
	cp	44.75	39.04	41.44
Universitaria	n	77	92	169
	tp	17.82	21.30	39.12
	fp	46	54	100
	cp	42.54	36.65	39.12
Total	n	181	251	432
	tp	41.90	58.10	100.00
	fp	42	58	100
	cp	100.00	100.00	100.00

tp: Porcentaje del total, fp: Porcentaje por filas, cp: Porcentaje por columnas



## Sector donde viven

La tabla 6 e ilustración 10 muestran los distintos sectores donde viven los entrevistados. 13 personas no respondieron la pregunta y se ajustaron las proporciones en consecuencia. Dada la variada naturaleza de los datos sólo se grafican las proporciones para los 10 primeros sectores.

Tabla 6. Sectores donde viven los entrevistados

SectorV	f	F	rf	rF
v001. Centro	41	41	0.09	0.09
v002. Caranqui	28	69	0.06	0.15
v003. Los Ceibos	22	91	0.05	0.20
v004. El Sagrario	19	110	0.04	0.24
v005. La Victoria	18	128	0.04	0.29
v006. Huertos Familiares	16	144	0.04	0.32
v007. Otavalo	13	157	0.03	0.35
v008. Pilanquí	13	170	0.03	0.38
v009. Azaya	12	182	0.03	0.41
v010. Santo Domingo	12	194	0.03	0.43
v011. Alpachaca	11	205	0.02	0.46
v012. San Agustín	10	215	0.02	0.48
v013. Yacucalle	10	225	0.02	0.50
v014. San Antonio	9	234	0.02	0.52
v015. San Martín	9	243	0.02	0.54
v016. San Francisco	8	251	0.02	0.56
v017. Atuntaqui	7	258	0.02	0.57
v018. El Retorno	6	264	0.01	0.59
v019. La Florida	6	270	0.01	0.60
v020. Priorato	6	276	0.01	0.61
v021. Cotacachi	5	281	0.01	0.63
v022. El Olivo	5	286	0.01	0.64
v023. La Primavera	5	291	0.01	0.65
v024. Las Palmas	5	296	0.01	0.66
v025. Los Ceibos	5	301	0.01	0.67
v026. Chorlaví	4	305	0.01	0.68
v027. La Esperanza	4	309	0.01	0.69
v028. Los Galeanos	4	313	0.01	0.70
v029. Obelisco	4	317	0.01	0.71
v030. Cuatro Esquinas	3	320	0.01	0.71
v031. El Carmen	3	323	0.01	0.72
v032. El Vergel	3	326	0.01	0.73
v033. Hospital del Seguro	3	329	0.01	0.73
v034. Ibarra	3	332	0.01	0.74
v035. La Campiña	3	335	0.01	0.75
v036. Maldonado	3	338	0.01	0.75



SectorV	f	F	rf	rF
v037. Mercado Mayorista	3	341	0.01	0.76
v038. Ajaví	2	343	0.00	0.76
v039. Ambuquí	2	345	0.00	0.77
v040. Barrio 19 de Enero	2	347	0.00	0.77
v041. Bolívar	2	349	0.00	0.78
v042. Carchi	2	351	0.00	0.78
v043. Ciudadela del Chofer	2	353	0.00	0.79
v044. Ciudadela Municipal	2	355	0.00	0.79
v045. Cruz Verde	2	357	0.00	0.80
v046. Estadio Olímpico	2	359	0.00	0.80
v047. La Candelaria	2	361	0.00	0.80
v048. La Merced	2	363	0.00	0.81
v049. La Quinta	2	365	0.00	0.81
v050. Mercado Amazonas	2	367	0.00	0.82
v051. Milagro	2	369	0.00	0.82
v052. Miravalle	2	371	0.00	0.83
v053. Pugacho	2	373	0.00	0.83
v054. Salinas	2	375	0.00	0.84
v055. Santa Lucía del Retorno	2	377	0.00	0.84
v056. Tanguarin	2	379	0.00	0.84
v057. Yahuarcocha	2	381	0.00	0.85
v058. Academia San Diego	1	382	0.00	0.85
v059. Ajavi Grande	1	383	0.00	0.85
v060. Alejandro Villamar y Juan Montalvo	1	384	0.00	0.86
v061. Angochagua	1	385	0.00	0.86
v062. Arcángel	1	386	0.00	0.86
v063. Atahualpa y Chugchupungo	1	387	0.00	0.86
v064. Av. 17 de Julio	1	388	0.00	0.86
v065. Av. Retorno y Río Blanco	1	389	0.00	0.87
v066. Av. Victor Manuel Peñaherrera	1	390	0.00	0.87
v067. Barrio 10 de Agosto	1	391	0.00	0.87
v068. Barrio Ajaví Chiquito	1	392	0.00	0.87
v069. Barrio Fausto Endara	1	393	0.00	0.88
v070. Barrio Jardines de Odila	1	394	0.00	0.88
v071. Barrio José Miguel de Oro Vasdual	1	395	0.00	0.88
v072. Barrio Las Palmas	1	396	0.00	0.88
v073. Barrio Tahuando	1	397	0.00	0.88
v074. Basílica	1	398	0.00	0.89
v075. Bella Vista	1	399	0.00	0.89
v076. Bola Amarilla	1	400	0.00	0.89
v077. Calle 13 de abril y Víctor Manuel Guzmán	1	401	0.00	0.89
v078. Céntrica	1	402	0.00	0.90
v079. Ciudadela La Quinta	1	403	0.00	0.90
v080. Colón	1	404	0.00	0.90



<b>SectorV</b>	<b>f</b>	<b>F</b>	<b>rf</b>	<b>rF</b>
v081. Cooperativa Imbabura	1	405	0.00	0.90
v082. El Alpagate	1	406	0.00	0.90
v083. El Ejido de Caranqui	1	407	0.00	0.91
v084. El Ejido de Ibarra	1	408	0.00	0.91
v085. El Milagro	1	409	0.00	0.91
v086. Entrada Mayorista	1	410	0.00	0.91
v087. Gonzáles de Saa	1	411	0.00	0.92
v088. Guadual de Lita	1	412	0.00	0.92
v089. Hospital Antiguo	1	413	0.00	0.92
v090. La Aduana	1	414	0.00	0.92
v091. La Ciudad Auxilios Mutuos	1	415	0.00	0.92
v092. La Dolorosa	1	416	0.00	0.93
v093. La Esquina	1	417	0.00	0.93
v094. La Fecóm	1	418	0.00	0.93
v095. La Ferroviaria	1	419	0.00	0.93
v096. La Pradera	1	420	0.00	0.94
v097. Las Flores y 17 de Julio	1	421	0.00	0.94
v098. Mariano Acosta y Pérez Guerrero	1	422	0.00	0.94
v099. Mercado	1	423	0.00	0.94
v100. Mercado Santo Domingo	1	424	0.00	0.94
v101. Natabuela	1	425	0.00	0.95
v102. Olivo	1	426	0.00	0.95
v103. Pambahacienda	1	427	0.00	0.95
v104. Panamericana Norte	1	428	0.00	0.95
v105. Parque Ciudad Blanca	1	429	0.00	0.96
v106. Parque del Avión (mercado mayoristas)	1	430	0.00	0.96
v107. Pogacho Bajo	1	431	0.00	0.96
v108. Quinta El Olivo	1	432	0.00	0.96
v109. Redondel de Ajaví	1	433	0.00	0.96
v110. Redondel de La Madre	1	434	0.00	0.97
v111. Romerillo Alto	1	435	0.00	0.97
v112. San Francisco	1	436	0.00	0.97
v113. San Francisco de Azaya	1	437	0.00	0.97
v114. San Pablo	1	438	0.00	0.98
v115. Santa Rosa	1	439	0.00	0.98
v116. Sector Hospital	1	440	0.00	0.98
v117. Sector Mayorista	1	441	0.00	0.98
v118. Sergio Ayala	1	442	0.00	0.98
v119. Taguarín	1	443	0.00	0.99
v120. Teodoro Gómez	1	444	0.00	0.99
v121. Valle del Chota	1	445	0.00	0.99
v122. Vía Caranqui	1	446	0.00	0.99
v123. Yachay	1	447	0.00	1.00
v124. Yaguachi	1	448	0.00	1.00
v125. Yuyucocha	1	449	0.00	1.00



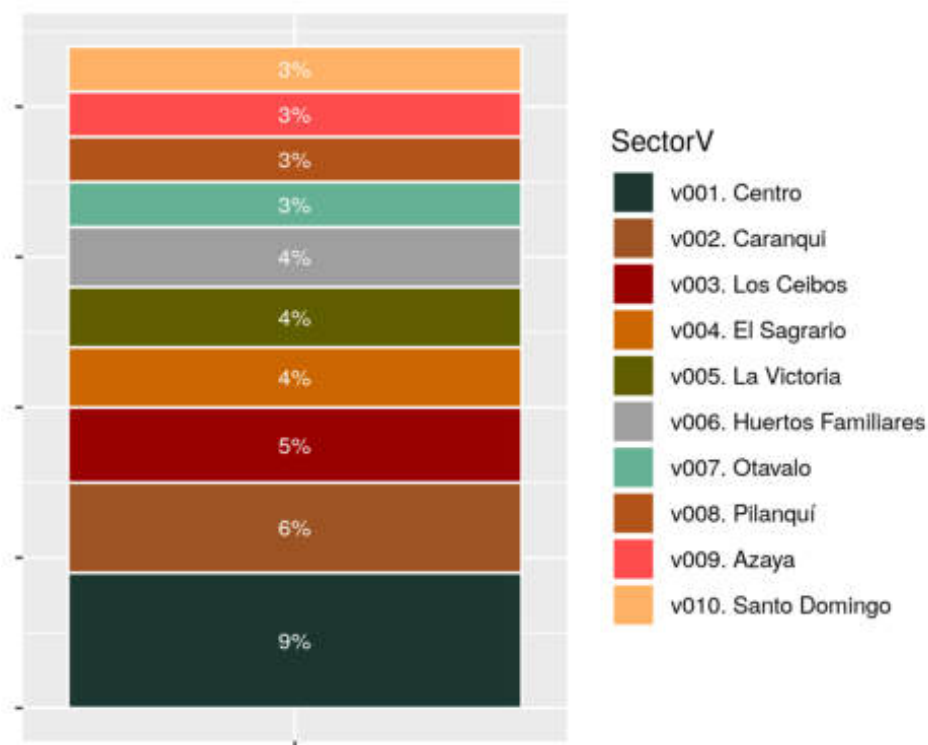


Ilustración 10. Los 10 primeros sectores donde viven los entrevistados

## ¿Frecuenta el casco histórico?

La tabla 7 e ilustración 11 muestran las frecuencias de aparición de la respuesta a si frecuentan el casco histórico. 13 personas no respondieron la pregunta y se ajustaron las proporciones en consecuencia.

Tabla 7. Frecuenta el casco histórico?

FrecCH	f	F	rf	rF
v1. Mucho	203	203	0.45	0.45
v2. Bastante	125	328	0.28	0.73
v3. Poco	122	450	0.27	1.00

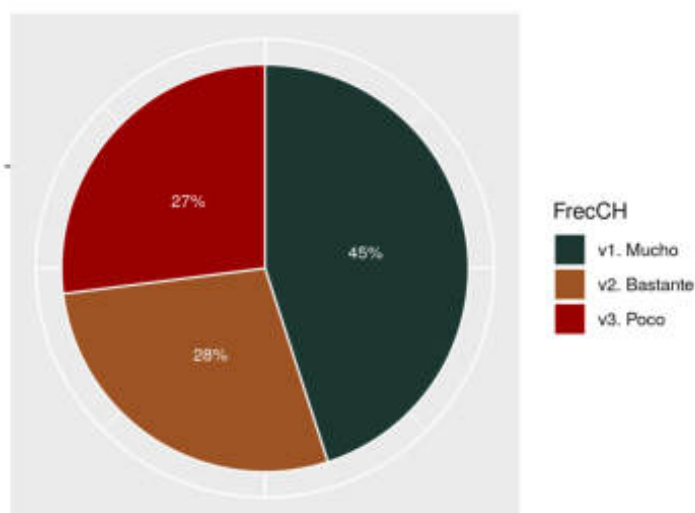


Ilustración 11. Frecuenta el casco histórico?





## CARACTERÍSTICAS DEL LUGAR





## CARACTERÍSTICAS DEL LUGAR



Ilustración 12. Parque Pedro Moncayo.



### Lugares que recuerda

Frente a la pregunta “Cierre los ojos. Piense en el sector del centro histórico de la ciudad de Ibarra y exprese los primeros lugares que le vengan a la mente”, las respuestas posibles fueron cuatro lugares y se supone que se recordaron en orden de importancia. La sección siguiente se dedica a su descripción.



Ilustración 13. El cuartel.



Ilustración 14. Parque la Merced.



Ilustración 15. El Torreón.





Ilustración 16. Catedral de Ibarra.



Ilustración 17. Esquina del Coco.



## Primer lugar que se recuerda

La tabla muestra las frecuencias de aparición del primer lugar recordado. La ilustración 18 señala las proporciones de los 12 lugares con mayor aparición en la muestra. 4 personas no respondieron la pregunta y se ajustaron las proporciones en consecuencia.

Tabla 8. Primer lugar recordado

LugarA	f	F	rf	rF
v01. Parque Pedro Moncayo	94	94	0.21	0.21
v02. Cuartel	63	157	0.14	0.34
v03. Parque La Merced	54	211	0.12	0.46
v04. Torreón	37	248	0.08	0.54
v05. Catedral	33	281	0.07	0.61
v06. Esquina del Coco	21	302	0.05	0.66
v07. Municipio	17	319	0.04	0.70
v08. Parques	17	336	0.04	0.73
v09. Parque del Águila	13	349	0.03	0.76
v10. Iglesia La Merced	12	361	0.03	0.79
v11. Obelisco	12	373	0.03	0.81
v12. Iglesias	7	380	0.02	0.83
v13. Antiguo Colegio Teodoro Gómez	5	385	0.01	0.84
v14. Casa de la Ibarreñidad	5	390	0.01	0.85
v15. Parque San Agustín	5	395	0.01	0.86



LugarA	f	F	rf	rF
v16. Calle Bolívar	4	399	0.01	0.87
v17. Estación del tren	4	403	0.01	0.88
v18. Antiguo hospital San Vicente	3	406	0.01	0.89
v19. Calle Juan Montalvo	3	409	0.01	0.89
v20. Casa de la Cultura	3	412	0.01	0.90
v21. Mercado Santo Domingo	3	415	0.01	0.91
v22. Parque Boyacá	3	418	0.01	0.91
v23. Boulevard	2	420	0.00	0.92
v24. Casas Patrimoniales	2	422	0.00	0.92
v25. Gobernación	2	424	0.00	0.93
v26. Iglesia San Agustín	2	426	0.00	0.93
v27. Mercado Amazonas	2	428	0.00	0.93
v28. Museo	2	430	0.00	0.94
v29. Piedra Chapetona	2	432	0.00	0.94
v30. Registro Civil	2	434	0.00	0.95
v31. Banco Central	1	435	0.00	0.95
v32. Banco del Pacífico	1	436	0.00	0.95
v33. Botica café	1	437	0.00	0.95
v34. Caranqui	1	438	0.00	0.96
v35. Casa de Troya	1	439	0.00	0.96
v36. Casas deterioradas	1	440	0.00	0.96
v37. Colegio Bethlemitas	1	441	0.00	0.96
v38. Colegio Fátima	1	442	0.00	0.97
v39. Colegio Inmaculada	1	443	0.00	0.97
v40. Edificio Way	1	444	0.00	0.97
v41. El Alpargate	1	445	0.00	0.97
v42. Helados de paila	1	446	0.00	0.97
v43. Iglesia Santo Domingo	1	447	0.00	0.98
v44. Judicatura	1	448	0.00	0.98
v45. Laguna Mall	1	449	0.00	0.98
v46. Los Ceibos	1	450	0.00	0.98
v47. Muerte	1	451	0.00	0.98
v48. Museo del Banco Central	1	452	0.00	0.99
v49. Nogadas	1	453	0.00	0.99
v50. Prefectura	1	454	0.00	0.99
v51. Redondel Cabezas Borja	1	455	0.00	0.99
v52. Teatro Gran Colombia	1	456	0.00	1.00
v53. Terminal	1	457	0.00	1.00
v54. Yahuarcocha	1	458	0.00	1.00

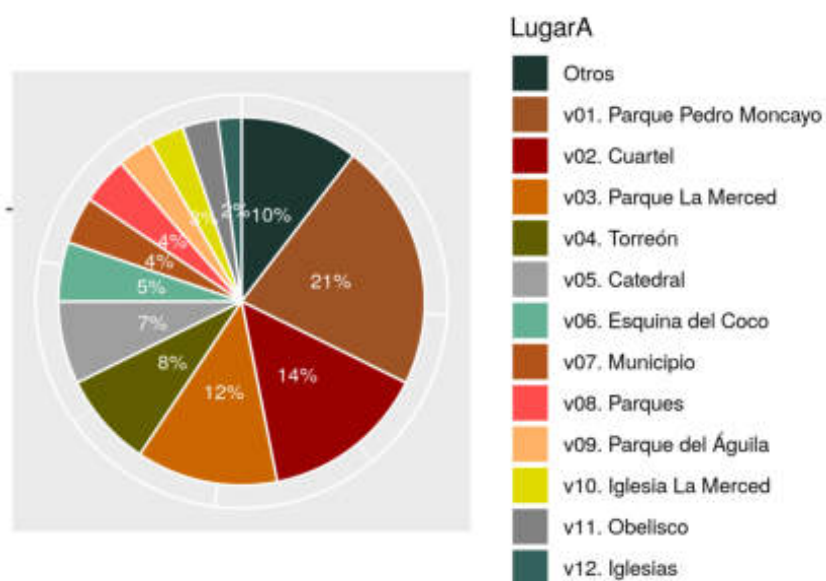


Ilustración 18. Primer lugar recordado



### Segundo lugar que se recuerda

La tabla 9 muestra las frecuencias de aparición del segundo lugar recordado. La ilustración 19 señala las proporciones de los 12 lugares con mayor aparición en la muestra. 16 persona(s) no respondió(eron) la pregunta y se ajustaron las proporciones en consecuencia.

Tabla 9. Segundo lugar recordado

LugarB	f	F	rf	rF
v01. Parque Pedro Moncayo	68	68	0.15	0.15
v02. Parque La Merced	47	115	0.11	0.26
v03. Cuartel	44	159	0.10	0.36
v04. Catedral	38	197	0.09	0.44
v05. Parque del Águila	25	222	0.06	0.50
v06. Torreón	25	247	0.06	0.55
v07. Obelisco	22	269	0.05	0.60
v08. Esquina del Coco	21	290	0.05	0.65
v09. Municipio	18	308	0.04	0.69
v10. Parque Boyacá	16	324	0.04	0.73
v11. Iglesia La Merced	8	332	0.02	0.74
v12. Iglesias	8	340	0.02	0.76
v13. Parques	7	347	0.02	0.78
v14. Casa de la Ibarreñidad	6	353	0.01	0.79
v15. Mercado Amazonas	6	359	0.01	0.80
v16. Parque San Agustín	6	365	0.01	0.82
v17. Estación del tren	5	370	0.01	0.83
v18. Teatro Gran Colombia	5	375	0.01	0.84





LugarB	f	F	rf	rF
v19. Casas Patrimoniales	3	378	0.01	0.85
v20. Colegio La Salle	3	381	0.01	0.85
v21. Fundación Pedro Moncayo	3	384	0.01	0.86
v22. Museo del Banco Central	3	387	0.01	0.87
v23. Parque San Francisco	3	390	0.01	0.87
v24. Río Tahuando	3	393	0.01	0.88
v25. SRI	3	396	0.01	0.89
v26. Antiguo Colegio Teodoro Gómez	2	398	0.00	0.89
v27. Calle Bolívar	2	400	0.00	0.90
v28. Edificio Way	2	402	0.00	0.90
v29. Iglesia San Agustín	2	404	0.00	0.91
v30. Prefectura	2	406	0.00	0.91
v31. Zona Administrativa	2	408	0.00	0.91
v32. Antiguo hospital San Vicente	1	409	0.00	0.92
v33. Av 17 de Julio	1	410	0.00	0.92
v34. Av Eloy Alfaro	1	411	0.00	0.92
v35. Bancos	1	412	0.00	0.92
v36. Biblioteca	1	413	0.00	0.93
v37. Cacmu	1	414	0.00	0.93
v38. Calle Oviedo	1	415	0.00	0.93
v39. Calle Salinas	1	416	0.00	0.93
v40. Capilla Episcopal	1	417	0.00	0.93
v41. Cárcel	1	418	0.00	0.94
v42. Casa Blanca	1	419	0.00	0.94
v43. Casa de la Cultura	1	420	0.00	0.94
v44. Centro	1	421	0.00	0.94
v45. Centro de Gráfica Internacional	1	422	0.00	0.95
v46. Colegio 17 de Julio	1	423	0.00	0.95
v47. Colegio Bethlemitas	1	424	0.00	0.95
v48. Cruz Verde	1	425	0.00	0.95
v49. Emapa	1	426	0.00	0.96
v50. Esquina de Way	1	427	0.00	0.96
v51. Gobernación	1	428	0.00	0.96
v52. Heladería Rosalía Suárez	1	429	0.00	0.96
v53. Iglesia San Francisco	1	430	0.00	0.96
v54. Iglesia Santo Domingo	1	431	0.00	0.97
v55. Injusticia	1	432	0.00	0.97
v56. Judicatura	1	433	0.00	0.97
v57. La Curia	1	434	0.00	0.97
v58. Librería La Merced	1	435	0.00	0.98
v59. Mercado Santo Domingo	1	436	0.00	0.98
v60. Nogadas	1	437	0.00	0.98
v61. Parque de Caranqui	1	438	0.00	0.98
v62. Parque La Cometa	1	439	0.00	0.98
v63. Piedra Chapetona	1	440	0.00	0.99

LugarB	f	F	rf	rF
v64. Previsora	1	441	0.00	0.99
v65. Redondel Cabezas Borja	1	442	0.00	0.99
v66. Seguro	1	443	0.00	0.99
v67. Super Maxi	1	444	0.00	1.00
v68. Terminal	1	445	0.00	1.00
v69. Topografía	1	446	0.00	1.00

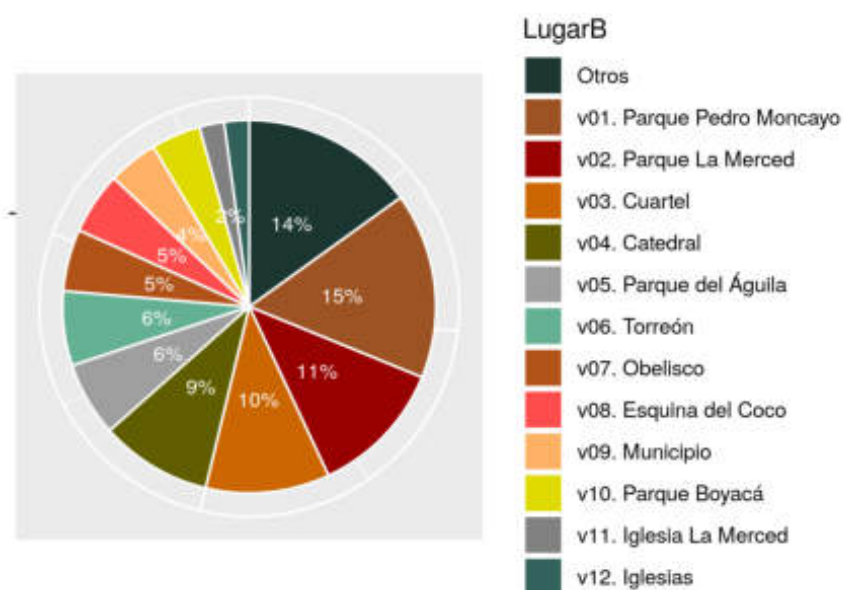


Ilustración 19. Segundo lugar recordado

### ○ Tercer lugar que se recuerda



La tabla 10 muestra las frecuencias de aparición del tercer lugar recordado. La ilustración 20 señala las proporciones de los 12 lugares con mayor aparición en la muestra. 45 personas no respondieron la pregunta y se ajustaron las proporciones en consecuencia.

Tabla 10. Tercer lugar recordado

LugarC	f	F	rf	rF
v01. Parque Pedro Moncayo	52	52	0.12	0.12
v02. Parque La Merced	49	101	0.12	0.24
v03. Cuartel	36	137	0.09	0.33
v04. Catedral	35	172	0.08	0.41
v05. Torreón	32	204	0.08	0.49
v06. Esquina del Coco	25	229	0.06	0.55
v07. Parque del Águila	25	254	0.06	0.61
v08. Obelisco	22	276	0.05	0.66



<b>LugarC</b>	<b>f</b>	<b>F</b>	<b>rf</b>	<b>rF</b>
v09. Municipio	14	290	0.03	0.70
v10. Casa de la Ibarreñidad	8	298	0.02	0.71
v11. Parque San Agustín	7	305	0.02	0.73
v12. Iglesia La Merced	6	311	0.01	0.75
v13. Parque Boyacá	6	317	0.01	0.76
v14. Iglesia San Agustín	5	322	0.01	0.77
v15. Iglesias	5	327	0.01	0.78
v16. Parques	5	332	0.01	0.80
v17. Estación del tren	4	336	0.01	0.81
v18. Mercado Amazonas	4	340	0.01	0.82
v19. Mercado Santo Domingo	4	344	0.01	0.82
v20. Casa de la Cultura	3	347	0.01	0.83
v21. Casas Patrimoniales	3	350	0.01	0.84
v22. Gobernación	3	353	0.01	0.85
v23. Parque San Francisco	3	356	0.01	0.85
v24. Banco Pichincha	2	358	0.00	0.86
v25. Calle Bolívar	2	360	0.00	0.86
v26. Calle Germán Grijalva	2	362	0.00	0.87
v27. Capilla Episcopal	2	364	0.00	0.87
v28. Casas deterioradas	2	366	0.00	0.88
v29. Colegio La Salle	2	368	0.00	0.88
v30. Concejo Provincial	2	370	0.00	0.89
v31. Iglesia Santo Domingo	2	372	0.00	0.89
v32. Laguna Mall	2	374	0.00	0.90
v33. Mutualista	2	376	0.00	0.90
v34. Nogadas	2	378	0.00	0.91
v35. Antiguo Colegio Teodoro Gómez	1	379	0.00	0.91
v36. Asilo de ancianos	1	380	0.00	0.91
v37. Banco Central	1	381	0.00	0.91
v38. Banco Fomento	1	382	0.00	0.92
v39. Bancos	1	383	0.00	0.92
v40. Barrio El Carmen	1	384	0.00	0.92
v41. Boulevard	1	385	0.00	0.92
v42. Cacmu	1	386	0.00	0.93
v43. Calle Sucre	1	387	0.00	0.93
v44. Calle Velasco	1	388	0.00	0.93
v45. Caranqui	1	389	0.00	0.93
v46. Casa Blanca	1	390	0.00	0.94
v47. Casa Cronopia	1	391	0.00	0.94
v48. Cementerio San Francisco	1	392	0.00	0.94
v49. Colegio Bethlemitas	1	393	0.00	0.94
v50. Colegio Oviedo	1	394	0.00	0.94
v51. Comercio	1	395	0.00	0.95
v52. Cruz Verde	1	396	0.00	0.95

LugarC	f	F	rf	rF
v53. Edificio Way	1	397	0.00	0.95
v54. Escuela 4 de Julio	1	398	0.00	0.95
v55. Esquina de Claro	1	399	0.00	0.96
v56. Fundación Pedro Moncayo	1	400	0.00	0.96
v57. Gran Akí	1	401	0.00	0.96
v58. Iglesia San Francisco	1	402	0.00	0.96
v59. Livita Sport	1	403	0.00	0.97
v60. Los Ceibos	1	404	0.00	0.97
v61. Museo del Banco Central	1	405	0.00	0.97
v62. Museo Santo Domingo	1	406	0.00	0.97
v63. Necesidad	1	407	0.00	0.98
v64. Parque Céntrica	1	408	0.00	0.98
v65. Parque El Ejido de Ibarra	1	409	0.00	0.98
v66. Parque Germán Grijalva	1	410	0.00	0.98
v67. Parque San Martín	1	411	0.00	0.99
v68. Prefectura	1	412	0.00	0.99
v69. Redondel de Ajaví	1	413	0.00	0.99
v70. Registro Civil	1	414	0.00	0.99
v71. Rieles del Ferrocarril	1	415	0.00	1.00
v72. San Pedro Pascual	1	416	0.00	1.00
v73. Sindicato de choferes	1	417	0.00	1.00

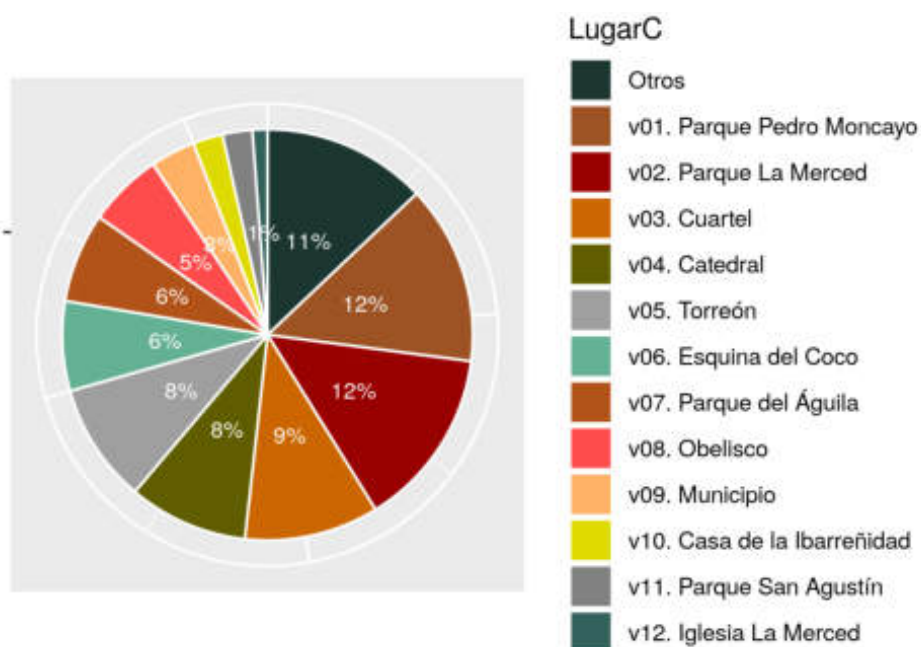


Ilustración 20. Tercer lugar recordado



## ○ Cuarto lugar que se recuerda

La tabla 11 muestra las frecuencias de aparición del cuarto lugar recordado. La ilustración 21 señala las proporciones de los 12 lugares con mayor aparición en la muestra. 112 personas no respondieron la pregunta y se ajustaron las proporciones en consecuencia.

Tabla 11. Cuarto lugar recordado

LugarD	f	F	rf	rF
v01. Cuartel	41	41	0.12	0.12
v02. Parque La Merced	41	82	0.12	0.23
v03. Parque Pedro Moncayo	36	118	0.10	0.34
v04. Catedral	27	145	0.08	0.41
v05. Obelisco	22	167	0.06	0.48
v06. Esquina del Coco	17	184	0.05	0.53
v07. Parque del Águila	16	200	0.05	0.57
v08. Torreón	13	213	0.04	0.61
v09. Municipio	10	223	0.03	0.64
v10. Parque Boyacá	9	232	0.03	0.66
v11. Parque San Agustín	8	240	0.02	0.69
v12. Gobernación	7	247	0.02	0.71
v13. Parques	7	254	0.02	0.73
v14. Antiguo Colegio Teodoro Gómez	5	259	0.01	0.74
v15. Iglesia La Merced	5	264	0.01	0.75
v16. Casa de la Ibarreñidad	4	268	0.01	0.77
v17. Casa de Troya	4	272	0.01	0.78
v18. Heladería Rosalía Suárez	4	276	0.01	0.79
v19. Iglesia San Agustín	4	280	0.01	0.80
v20. Mercado Amazonas	4	284	0.01	0.81
v21. Mercado Santo Domingo	4	288	0.01	0.82
v22. Parque San Francisco	4	292	0.01	0.83
v23. Capilla Episcopal	3	295	0.01	0.84
v24. Estación del tren	3	298	0.01	0.85
v25. Iglesia Santo Domingo	3	301	0.01	0.86
v26. Teatro Gran Colombia	3	304	0.01	0.87
v27. Calle Bolívar	2	306	0.01	0.87
v28. Casa de la Cultura	2	308	0.01	0.88
v29. Colegio Bethlemitas	2	310	0.01	0.89
v30. El Alpargate	2	312	0.01	0.89
v31. Iglesias	2	314	0.01	0.90
v32. Laguna Mall	2	316	0.01	0.90
v33. Museo del Banco Central	2	318	0.01	0.91
v34. Ajaví chiquito	1	319	0.00	0.91

LugarD	f	F	rf	rF
v35. Av Carchi	1	320	0.00	0.91
v36. Av Teodoro Gómez	1	321	0.00	0.92
v37. Balneario Yuyucocha	1	322	0.00	0.92
v38. Banco Pichincha	1	323	0.00	0.92
v39. Bancos	1	324	0.00	0.93
v40. Barrio El Carmen	1	325	0.00	0.93
v41. Barrio Santo Domingo	1	326	0.00	0.93
v42. Calle Oviedo	1	327	0.00	0.93
v43. Calle Pedro Moncayo	1	328	0.00	0.94
v44. Calles	1	329	0.00	0.94
v45. Cárcel	1	330	0.00	0.94
v46. Casa Blanca	1	331	0.00	0.95
v47. Casa Cronopia	1	332	0.00	0.95
v48. Casas deterioradas	1	333	0.00	0.95
v49. Casas Patrimoniales	1	334	0.00	0.95
v50. Centro de Salud	1	335	0.00	0.96
v51. Colegio Inmaculada	1	336	0.00	0.96
v52. Convento Las Carmelitas	1	337	0.00	0.96
v53. Emapa	1	338	0.00	0.97
v54. Estadio Olímpico	1	339	0.00	0.97
v55. Fundación Pedro Moncayo	1	340	0.00	0.97
v56. Iglesia de los 5 Santos	1	341	0.00	0.97
v57. Iglesia San Francisco	1	342	0.00	0.98
v58. Los Ceibos	1	343	0.00	0.98
v59. Parque Céntrica	1	344	0.00	0.98
v60. Parque Germán Grijalva	1	345	0.00	0.99
v61. Piedra Chapetona	1	346	0.00	0.99
v62. Produbanco	1	347	0.00	0.99
v63. Redondel Cabezas Borja	1	348	0.00	0.99
v64. Registro de la Propiedad	1	349	0.00	1.00
v65. SRI	1	350	0.00	1.00

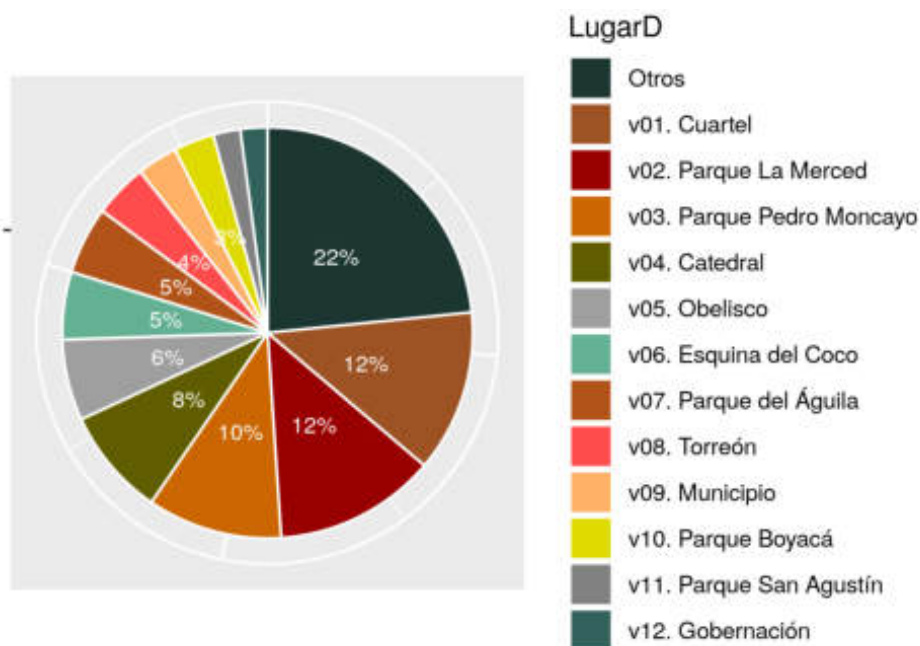


Ilustración 21. Cuarto lugar recordado

Nótese que hay mayor consenso sobre el primer lugar que se recuerda que sobre los restantes, atendiendo a la dispersión de la categoría “Otros” (Otros en A: 80, en B: 108, en C: 106 y en D: 106). También es notable el incremento de la no respuesta del primer lugar a los restantes (No respuesta en A: 4, en B: 16, en C: 45 y en D: 112), claramente debido al esfuerzo de recordar que se le ha pedido a los entrevistados.

### ○ Todos los lugares que se recuerdan (sin atender al orden)



La tabla 12 muestra las frecuencias de aparición de todos los lugares recordados, sin atender al orden en que fueron mencionados por los entrevistados. Esto implica una ampliación de la muestra. La ilustración 22 señala las proporciones de los 12 lugares con mayor aparición en la muestra. Se ajustaron las proporciones luego de excluir la no respuesta. La ilustración 23 muestra el plano de lugares.

Tabla 12. Todos los lugares recordados

Lugares	f	F	rf	rF
v001. Parque Pedro Moncayo	250	250	0.15	0.15
v002. Parque La Merced	191	441	0.11	0.26
v003. Cuartel	184	625	0.11	0.37
v004. Catedral	133	758	0.08	0.45
v005. Torreón	107	865	0.06	0.52
v006. Esquina del Coco	84	949	0.05	0.57
v007. Parque del Águila	79	1028	0.05	0.62
v008. Obelisco	78	1106	0.05	0.66
v009. Municipio	59	1165	0.04	0.70
v010. Parques	36	1201	0.02	0.72

<b>Lugares</b>	<b>f</b>	<b>F</b>	<b>rf</b>	<b>rF</b>
v011. Parque Boyacá	34	1235	0.02	0.74
v012. Iglesia La Merced	31	1266	0.02	0.76
v013. Parque San Agustín	26	1292	0.02	0.77
v014. Casa de la Ibarreñidad	23	1315	0.01	0.79
v015. Iglesias	22	1337	0.01	0.80
v016. Estación del tren	16	1353	0.01	0.81
v017. Mercado Amazonas	16	1369	0.01	0.82
v018. Antiguo Colegio Teodoro Gómez	13	1382	0.01	0.83
v019. Gobernación	13	1395	0.01	0.83
v020. Iglesia San Agustín	13	1408	0.01	0.84
v021. Mercado Santo Domingo	12	1420	0.01	0.85
v022. Calle Bolívar	10	1430	0.01	0.86
v023. Parque San Francisco	10	1440	0.01	0.86
v024. Casa de la Cultura	9	1449	0.01	0.87
v025. Casas Patrimoniales	9	1458	0.01	0.87
v026. Teatro Gran Colombia	9	1467	0.01	0.88
v027. Iglesia Santo Domingo	7	1474	0.00	0.88
v028. Museo del Banco Central	7	1481	0.00	0.89
v029. Capilla Episcopal	6	1487	0.00	0.89
v030. Casa de Troya	5	1492	0.00	0.89
v031. Colegio Bethlemitas	5	1497	0.00	0.90
v032. Colegio La Salle	5	1502	0.00	0.90
v033. Fundación Pedro Moncayo	5	1507	0.00	0.90
v034. Heladería Rosalía Suárez	5	1512	0.00	0.90
v035. Laguna Mall	5	1517	0.00	0.91
v036. Antiguo hospital San Vicente	4	1521	0.00	0.91
v037. Casas deterioradas	4	1525	0.00	0.91
v038. Edificio Way	4	1529	0.00	0.92
v039. Nogadas	4	1533	0.00	0.92
v040. Piedra Chapetona	4	1537	0.00	0.92
v041. Prefectura	4	1541	0.00	0.92
v042. SRI	4	1545	0.00	0.92
v043. Banco Pichincha	3	1548	0.00	0.93
v044. Bancos	3	1551	0.00	0.93
v045. Boulevard	3	1554	0.00	0.93
v046. Calle Juan Montalvo	3	1557	0.00	0.93
v047. Casa Blanca	3	1560	0.00	0.93
v048. El Alpargate	3	1563	0.00	0.94
v049. Iglesia San Francisco	3	1566	0.00	0.94
v050. Los Ceibos	3	1569	0.00	0.94
v051. Redondel Cabezas Borja	3	1572	0.00	0.94
v052. Registro Civil	3	1575	0.00	0.94
v053. Río Tahuando	3	1578	0.00	0.94
v054. Banco Central	2	1580	0.00	0.95





Lugares	f	F	rf	rF
v055. Barrio El Carmen	2	1582	0.00	0.95
v056. Cacmu	2	1584	0.00	0.95
v057. Calle Germán Grijalva	2	1586	0.00	0.95
v058. Calle Oviedo	2	1588	0.00	0.95
v059. Caranqui	2	1590	0.00	0.95
v060. Cárcel	2	1592	0.00	0.95
v061. Casa Cronopia	2	1594	0.00	0.95
v062. Colegio Inmaculada	2	1596	0.00	0.96
v063. Concejo Provincial	2	1598	0.00	0.96
v064. Cruz Verde	2	1600	0.00	0.96
v065. Emapa	2	1602	0.00	0.96
v066. Judicatura	2	1604	0.00	0.96
v067. Museo	2	1606	0.00	0.96
v068. Mutualista	2	1608	0.00	0.96
v069. Parque Céntrica	2	1610	0.00	0.96
v070. Parque Germán Grijalva	2	1612	0.00	0.96
v071. Terminal	2	1614	0.00	0.97
v072. Zona Administrativa	2	1616	0.00	0.97
v073. Ajaví chiquito	1	1617	0.00	0.97
v074. Asilo de ancianos	1	1618	0.00	0.97
v075. Av 17 de Julio	1	1619	0.00	0.97
v076. Av Carchi	1	1620	0.00	0.97
v077. Av Eloy Alfaro	1	1621	0.00	0.97
v078. Av Teodoro Gómez	1	1622	0.00	0.97
v079. Balneario Yuyucocha	1	1623	0.00	0.97
v080. Banco del Pacífico	1	1624	0.00	0.97
v081. Banco Fomento	1	1625	0.00	0.97
v082. Barrio Santo Domingo	1	1626	0.00	0.97
v083. Biblioteca	1	1627	0.00	0.97
v084. Botica café	1	1628	0.00	0.97
v085. Calle Pedro Moncayo	1	1629	0.00	0.97
v086. Calle Salinas	1	1630	0.00	0.98
v087. Calle Sucre	1	1631	0.00	0.98
v088. Calle Velasco	1	1632	0.00	0.98
v089. Calles	1	1633	0.00	0.98
v090. Cementerio San Francisco	1	1634	0.00	0.98
v091. Centro	1	1635	0.00	0.98
v092. Centro de Gráfica Internacional	1	1636	0.00	0.98
v093. Centro de Salud	1	1637	0.00	0.98
v094. Colegio 17 de Julio	1	1638	0.00	0.98
v095. Colegio Fátima	1	1639	0.00	0.98
v096. Colegio Oviedo	1	1640	0.00	0.98
v097. Comercio	1	1641	0.00	0.98
v098. Convento Las Carmelitas	1	1642	0.00	0.98

<b>Lugares</b>	<b>f</b>	<b>F</b>	<b>rf</b>	<b>rF</b>
v099. Escuela 4 de Julio	1	1643	0.00	0.98
v100. Esquina de Claro	1	1644	0.00	0.98
v101. Esquina de Way	1	1645	0.00	0.98
v102. Estadio Olímpico	1	1646	0.00	0.99
v103. Gran Akí	1	1647	0.00	0.99
v104. Helados de paila	1	1648	0.00	0.99
v105. Iglesia de los 5 Santos	1	1649	0.00	0.99
v106. Injusticia	1	1650	0.00	0.99
v107. La Curia	1	1651	0.00	0.99
v108. Librería La Merced	1	1652	0.00	0.99
v109. Livita Sport	1	1653	0.00	0.99
v110. Muerte	1	1654	0.00	0.99
v111. Museo Santo Domingo	1	1655	0.00	0.99
v112. Necesidad	1	1656	0.00	0.99
v113. Parque de Caranqui	1	1657	0.00	0.99
v114. Parque El Ejido de Ibarra	1	1658	0.00	0.99
v115. Parque La Cometa	1	1659	0.00	0.99
v116. Parque San Martín	1	1660	0.00	0.99
v117. Previsora	1	1661	0.00	0.99
v118. Produbanco	1	1662	0.00	0.99
v119. Redondel de Ajaví	1	1663	0.00	1.00
v120. Registro de la Propiedad	1	1664	0.00	1.00
v121. Rieles del Ferrocarril	1	1665	0.00	1.00
v122. San Pedro Pascual	1	1666	0.00	1.00
v123. Seguro	1	1667	0.00	1.00
v124. Sindicato de choferes	1	1668	0.00	1.00
v125. Super Maxi	1	1669	0.00	1.00
v126. Topografía	1	1670	0.00	1.00
v127. Yahuarcocha	1	1671	0.00	1.00

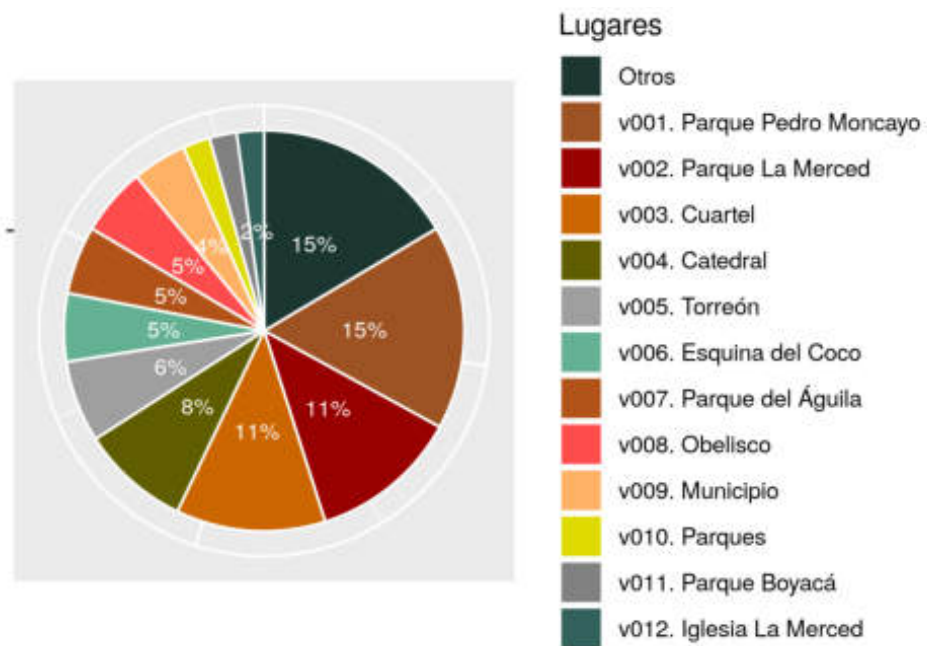


Ilustración 22. Todos los lugares recordados

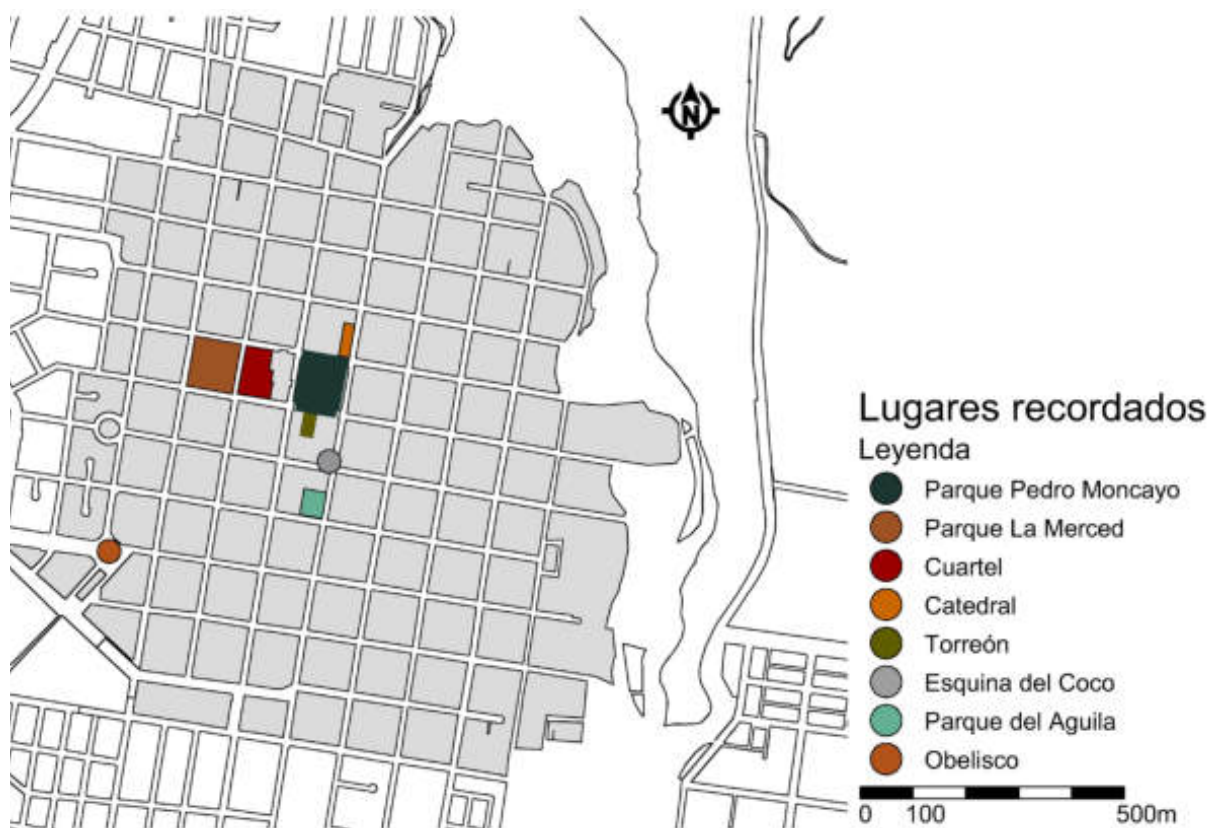


Ilustración 23. Plano Lugares Recordados



Ilustración 24. Arquitectura Local.

### ○ Características por las que se lo identifica



Frente a la pregunta “En su opinión ¿cuáles son las dos características del centro histórico de la ciudad de Ibarra por las cuales usted lo identifica?”, se puede suponer que las características se mencionan en orden de importancia. La sección siguiente se dedica a su descripción.



Ilustración 25. Arquitectura Local.






*Ilustración 26. Arquitectura Local.*



*Ilustración 27. Turismo.*



*Ilustración 28. Parques.*



## Primera característica

La tabla 13 muestra las frecuencias de aparición de la primera característica mencionada. La ilustración 29 señala las proporciones de las 12 características con mayor aparición en la muestra. 5 personas no respondieron la pregunta y se ajustaron las proporciones en consecuencia.

Tabla 13. Primera característica mencionada

CarA	f	F	rf	rF
v01. Arquitectura antigua	208	208	0.46	0.46
v02. Belleza	38	246	0.08	0.54
v03. Turismo	24	270	0.05	0.59
v04. Parques	20	290	0.04	0.63
v05. Deterioro	16	306	0.04	0.67
v06. Ciudad blanca	11	317	0.02	0.69
v07. Cuartel	10	327	0.02	0.72
v08. Empedrado	10	337	0.02	0.74
v09. Comercio	9	346	0.02	0.76
v10. Hitos	9	355	0.02	0.78
v11. Calles	8	363	0.02	0.79
v12. Inseguridad	8	371	0.02	0.81
v13. Iglesias	7	378	0.02	0.83
v14. Conflictivo	5	383	0.01	0.84
v15. Infraestructura	5	388	0.01	0.85
v16. Tranquilidad	5	393	0.01	0.86
v17. Acogedor	4	397	0.01	0.87
v18. Administrativo	4	401	0.01	0.88
v19. Afluencia de personas	4	405	0.01	0.89
v20. Cultura	4	409	0.01	0.89
v21. Trama damero	4	413	0.01	0.90
v22. Aburrido	3	416	0.01	0.91
v23. Central	3	419	0.01	0.92
v24. Educación	3	422	0.01	0.92
v25. Parque La Merced	3	425	0.01	0.93
v26. Adoquinado	2	427	0.00	0.93
v27. Frecuente uso	2	429	0.00	0.94
v28. Función	2	431	0.00	0.94
v29. Gente	2	433	0.00	0.95
v30. Nodo encuentro	2	435	0.00	0.95
v31. Obelisco	2	437	0.00	0.96
v32. Parque Pedro Moncayo	2	439	0.00	0.96
v33. Recreación	2	441	0.00	0.96
v34. Religión	2	443	0.00	0.97
v35. Torreón	2	445	0.00	0.97
v36. Amplio	1	446	0.00	0.98

CarA	f	F	rf	rF
v37. Batalla Simón Bolívar	1	447	0.00	0.98
v38. Clima	1	448	0.00	0.98
v39. Deporte	1	449	0.00	0.98
v40. Desolado	1	450	0.00	0.98
v41. En progreso	1	451	0.00	0.99
v42. Esquina del Coco	1	452	0.00	0.99
v43. Gastronomía	1	453	0.00	0.99
v44. Historia	1	454	0.00	0.99
v45. Palomas	1	455	0.00	1.00
v46. Pequeño	1	456	0.00	1.00
v47. Seguridad	1	457	0.00	1.00

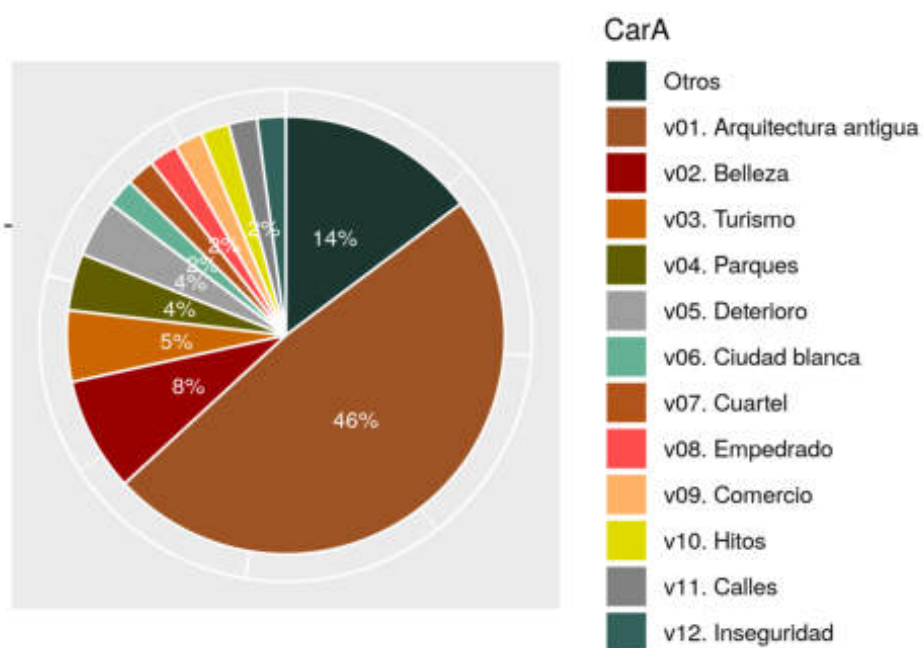


Ilustración 29. Primera característica



## Segunda característica

La tabla 14 muestra las frecuencias de aparición de la segunda característica mencionada. La ilustración 30 señala las proporciones de las 12 características con mayor aparición en la muestra. 49 personas no respondieron la pregunta y se ajustaron las proporciones en consecuencia.

Tabla 14. Segunda característica mencionada

CarB	f	F	rf	rF
v01. Arquitectura antigua	122	122	0.30	0.30
v02. Belleza	30	152	0.07	0.37
v03. Ciudad blanca	29	181	0.07	0.44
v04. Deterioro	22	203	0.05	0.49
v05. Parques	22	225	0.05	0.54
v06. Comercio	17	242	0.04	0.59
v07. Turismo	13	255	0.03	0.62
v08. Empedrado	11	266	0.03	0.64
v09. Iglesias	11	277	0.03	0.67
v10. Cultura	10	287	0.02	0.69
v11. Afluencia de personas	9	296	0.02	0.72
v12. Gente	9	305	0.02	0.74
v13. Hitos	9	314	0.02	0.76
v14. Trama damero	8	322	0.02	0.78
v15. Adoquinado	7	329	0.02	0.80
v16. Central	6	335	0.01	0.81
v17. Conflictivo	6	341	0.01	0.83
v18. Gastronomía	6	347	0.01	0.84
v19. Recreación	5	352	0.01	0.85
v20. Tranquilidad	5	357	0.01	0.86
v21. Calles	4	361	0.01	0.87
v22. Frecuente uso	4	365	0.01	0.88
v23. Inseguridad	4	369	0.01	0.89
v24. Aglomeración de equipamientos	3	372	0.01	0.90
v25. Acogedor	2	374	0.00	0.91
v26. Administrativo	2	376	0.00	0.91
v27. Calle Bolívar	2	378	0.00	0.92
v28. Catedral	2	380	0.00	0.92
v29. Cuartel	2	382	0.00	0.92
v30. Desolado	2	384	0.00	0.93
v31. Esquina del Coco	2	386	0.00	0.93
v32. Infraestructura	2	388	0.00	0.94
v33. Parque Pedro Moncayo	2	390	0.00	0.94
v34. Seguridad	2	392	0.00	0.95
v35. Viviendas	2	394	0.00	0.95
v36. Aburrido	1	395	0.00	0.96



CarB	f	F	rf	rF
v37. Antiguo Colegio Teodoro Gómez	1	396	0.00	0.96
v38. Antiguo hospital San Vicente	1	397	0.00	0.96
v39. Banco Pichincha	1	398	0.00	0.96
v40. Calles	1	399	0.00	0.97
v41. Clima	1	400	0.00	0.97
v42. Función	1	401	0.00	0.97
v43. Iluminación	1	402	0.00	0.97
v44. Municipio	1	403	0.00	0.98
v45. Nodo encuentro	1	404	0.00	0.98
v46. Obelisco	1	405	0.00	0.98
v47. Parque Caranqui	1	406	0.00	0.98
v48. Parque La Cometa	1	407	0.00	0.99
v49. Parque La Merced	1	408	0.00	0.99
v50. Piletas	1	409	0.00	0.99
v51. Porque sobrevivieron después del terremoto	1	410	0.00	0.99
v52. Torreón	1	411	0.00	1.00
v53. Triste	1	412	0.00	1.00
v54. Visuales	1	413	0.00	1.00

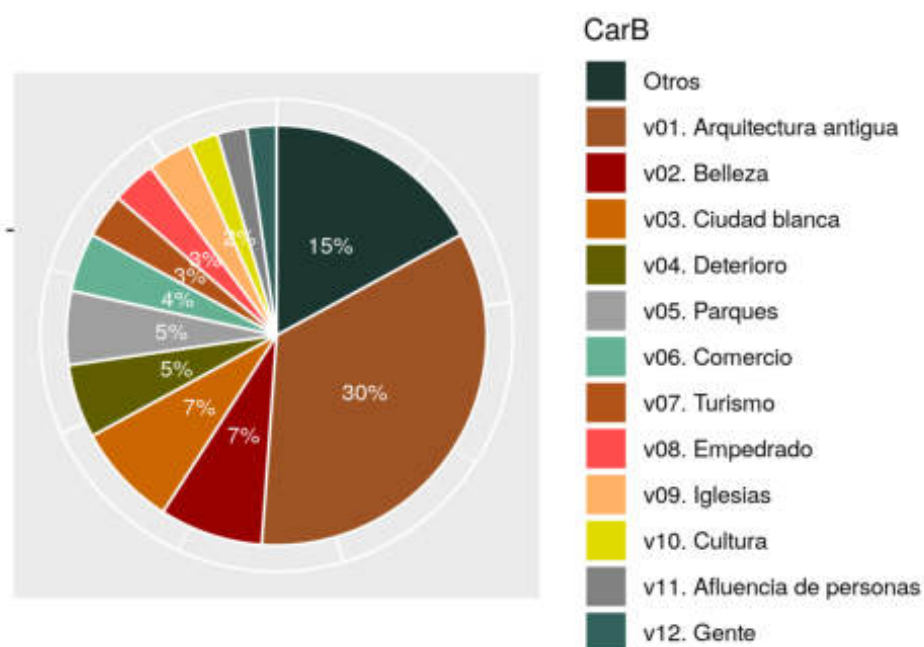


Ilustración 30. Segunda característica

Atendiendo a la dispersión de la categoría “Otros” (Otros en la primera: 89, en la segunda: 109), hay mayores consensos sobre la primera característica mencionada que sobre la segunda. Es interesante el incremento de la no respuesta de la primera a la segunda características mencionadas (No respuesta en la primera: 5 y en la segunda: 49).



## o Ambas características (sin atender al orden)

La tabla 15 muestra las frecuencias de aparición de todas las características mencionadas, sin atender al orden. Esto implica una amplificación de la muestra. La ilustración 31 señala las proporciones de las 12 características con mayor aparición en la muestra. Se ajustaron las proporciones luego de excluir la no respuesta.

Tabla 15. Todas las características mencionadas

CarT	f	F	rf	rF
v01. Arquitectura antigua	330	330	0.38	0.38
v02. Belleza	68	398	0.08	0.46
v03. Parques	42	440	0.05	0.51
v04. Ciudad blanca	40	480	0.05	0.55
v05. Deterioro	38	518	0.04	0.60
v06. Turismo	37	555	0.04	0.64
v07. Comercio	26	581	0.03	0.67
v08. Empedrado	21	602	0.02	0.69
v09. Hitos	18	620	0.02	0.71
v10. Iglesias	18	638	0.02	0.73
v11. Cultura	14	652	0.02	0.75
v12. Afluencia de personas	13	665	0.01	0.76
v13. Cuartel	12	677	0.01	0.78
v14. Inseguridad	12	689	0.01	0.79
v15. Trama damero	12	701	0.01	0.81
v16. Conflictivo	11	712	0.01	0.82
v17. Gente	11	723	0.01	0.83
v18. Tranquilidad	10	733	0.01	0.84
v19. Adoquinado	9	742	0.01	0.85
v20. Calles	9	751	0.01	0.86
v21. Central	9	760	0.01	0.87
v22. Gastronomía	7	767	0.01	0.88
v23. Infraestructura	7	774	0.01	0.89
v24. Recreación	7	781	0.01	0.90
v25. Acogedor	6	787	0.01	0.90
v26. Administrativo	6	793	0.01	0.91
v27. Frecuente uso	6	799	0.01	0.92
v28. Aburrido	4	803	0.00	0.92
v29. Calles	4	807	0.00	0.93
v30. Parque La Merced	4	811	0.00	0.93
v31. Parque Pedro Moncayo	4	815	0.00	0.94
v32. Aglomeración de equipamientos	3	818	0.00	0.94
v33. Desolado	3	821	0.00	0.94
v34. Educación	3	824	0.00	0.95



<b>CarT</b>	<b>f</b>	<b>F</b>	<b>rf</b>	<b>rF</b>
v35. Esquina del Coco	3	827	0.00	0.95
v36. Función	3	830	0.00	0.95
v37. Nodo encuentro	3	833	0.00	0.96
v38. Obelisco	3	836	0.00	0.96
v39. Seguridad	3	839	0.00	0.96
v40. Torreón	3	842	0.00	0.97
v41. Calle Bolívar	2	844	0.00	0.97
v42. Catedral	2	846	0.00	0.97
v43. Clima	2	848	0.00	0.97
v44. Religión	2	850	0.00	0.98
v45. Viviendas	2	852	0.00	0.98
v46. Amplio	1	853	0.00	0.98
v47. Antiguo Colegio Teodoro Gómez	1	854	0.00	0.98
v48. Antiguo hospital San Vicente	1	855	0.00	0.98
v49. Banco Pichincha	1	856	0.00	0.98
v50. Batalla Simón Bolívar	1	857	0.00	0.99
v51. Deporte	1	858	0.00	0.99
v52. En progreso	1	859	0.00	0.99
v53. Historia	1	860	0.00	0.99
v54. Iluminación	1	861	0.00	0.99
v55. Municipio	1	862	0.00	0.99
v56. Palomas	1	863	0.00	0.99
v57. Parque Caranqui	1	864	0.00	0.99
v58. Parque La Cometa	1	865	0.00	0.99
v59. Pequeño	1	866	0.00	1.00
v60. Piletas	1	867	0.00	1.00
v61. Porque sobrevivieron después del terremoto	1	868	0.00	1.00
v62. Triste	1	869	0.00	1.00
v63. Visuales	1	870	0.00	1.00

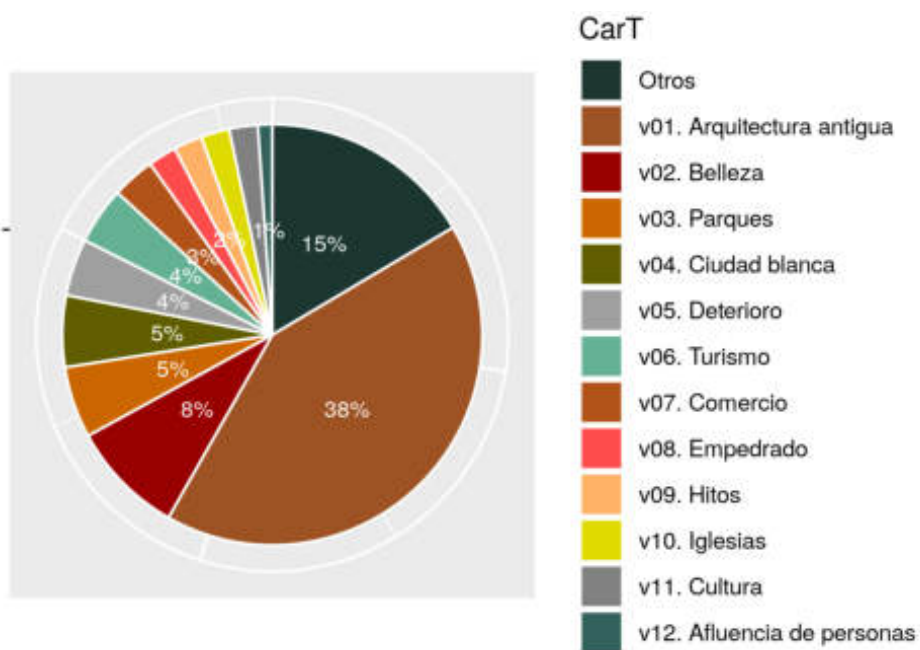


Ilustración 31. Todas las características



Ilustración 32. Calle Flores

¿Menciona los límites del centro histórico?



Sobre la interrogante ¿Podría mencionar los límites del centro histórico?, la respuesta fue dicotómica. La tabla 16 muestra las frecuencias y la ilustración 33 las proporciones. La ilustración 36 muestra el plano de límites.

Tabla 16. Capacidad de mencionar los límites de centro histórico

MenLim	f	F	rf	rF
v1. No	375	375	0.81	0.81
v2. Si	87	462	0.19	1.00

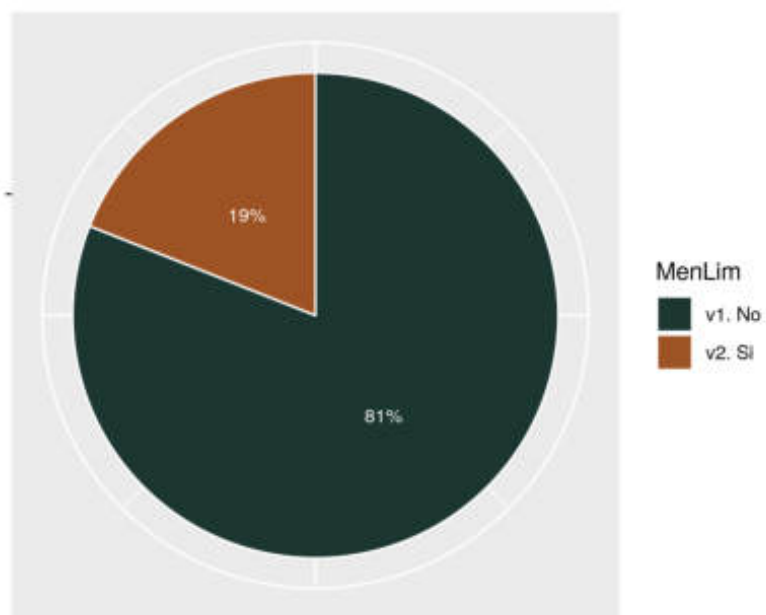


Ilustración 33. Capacidad de mencionar los límites de centro histórico

## Límites mencionados

La tabla 17 muestra las frecuencias de aparición de todos los límites del centro histórico mencionados, por aquellos entrevistados que afirmaron sentirse capaces de hacerlo. La ilustración 34 señala las proporciones de los 12 límites percibidos con mayor aparición en la muestra. Se ajustaron las proporciones luego de excluir la no respuesta.

Tabla 17. Todos los límites mencionados

Límites	<i>f</i>	<i>F</i>	<i>rf</i>	<i>rF</i>
v01. Calle Chica Narváez	34	34	0.10	0.10
v02. Calle Juan Montalvo	29	63	0.09	0.19
v03. Calle Colón	24	87	0.07	0.26
v04. Calle Borrero	20	107	0.06	0.32
v05. Calle Rafael Troya	19	126	0.06	0.38
v06. Calle Salinas	18	144	0.05	0.43
v07. Av Teodoro Gómez	15	159	0.05	0.48
v08. Calle Sánchez y Cifuentes	15	174	0.05	0.52
v09. Calle García Moreno	13	187	0.04	0.56
v10. Calle Bolívar	12	199	0.04	0.60
v11. Calle Germán Grijalva	12	211	0.04	0.63
v12. Calle Olmedo	12	223	0.04	0.67
v13. Calle Maldonado	11	234	0.03	0.70
v14. Calle Pedro Moncayo	11	245	0.03	0.74
v15. Calle Mejía	8	253	0.02	0.76
v16. Calle Rocafuerte	8	261	0.02	0.78



<b>Limites</b>	<b>f</b>	<b>F</b>	<b>rf</b>	<b>rF</b>
v17. Calle Velasco	8	269	0.02	0.81
v18. Calle Flores	6	275	0.02	0.83
v19. Calle Oviedo	6	281	0.02	0.84
v20. Calle Sucre	6	287	0.02	0.86
v21. Av Pérez Guerrero	4	291	0.01	0.87
v22. Obelisco	4	295	0.01	0.89
v23. Av Rivadeneira	3	298	0.01	0.89
v24. Basílica La Dolorosa	3	301	0.01	0.90
v25. Calle Sánchez y Cifuentes	3	304	0.01	0.91
v26. Parque San Francisco	3	307	0.01	0.92
v27. Antiguo hospital San Vicente	2	309	0.01	0.93
v28. Av Carchi	2	311	0.01	0.93
v29. Av Luis Fernando Villamar	2	313	0.01	0.94
v30. Calle Obispo Mosquera	2	315	0.01	0.95
v31. Colegio La Salle	2	317	0.01	0.95
v32. Puente Los Molinos	2	319	0.01	0.96
v33. Av Atahualpa	1	320	0.00	0.96
v34. Av Jose Maria Lequerica	1	321	0.00	0.96
v35. Av Mariano Acosta	1	322	0.00	0.97
v36. Calle Juan Montavo	1	323	0.00	0.97
v37. Calle Larrea	1	324	0.00	0.97
v38. Calle Sánchez y Cifuentes	1	325	0.00	0.98
v39. Calle Velasco	1	326	0.00	0.98
v40. Cárcel	1	327	0.00	0.98
v41. Estación del tren	1	328	0.00	0.98
v42. La Panamericana	1	329	0.00	0.99
v43. La Victoria	1	330	0.00	0.99
v44. Los Ceibos	1	331	0.00	0.99
v45. Parque La Merced	1	332	0.00	1.00
v46. Redondel Cabezas Borja	1	333	0.00	1.00

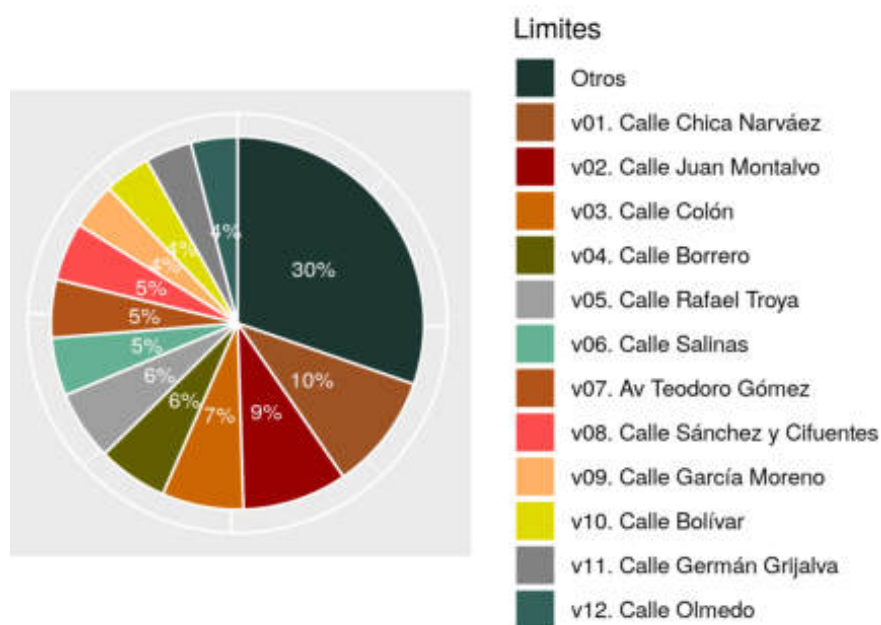


Ilustración 34. Todos los límites

### Aciertos en los límites mencionados

La tabla 18 muestra las frecuencias del número de aciertos que cada entrevistado logró al mencionar los límites de centro histórico (valor entero entre 0 y 4). La ilustración 35 señala las proporciones de los aciertos. Se ajustaron las cifras luego de excluir la no respuesta.

Tabla 18. Número de aciertos en la mención de los límites

NumLim	f	F	rf	rF
0	27	55	0.31	0.63
1	25	80	0.29	0.92
2	28	108	0.32	1.00
3	3	111	0.03	1.00
4	4	115	0.05	1.00

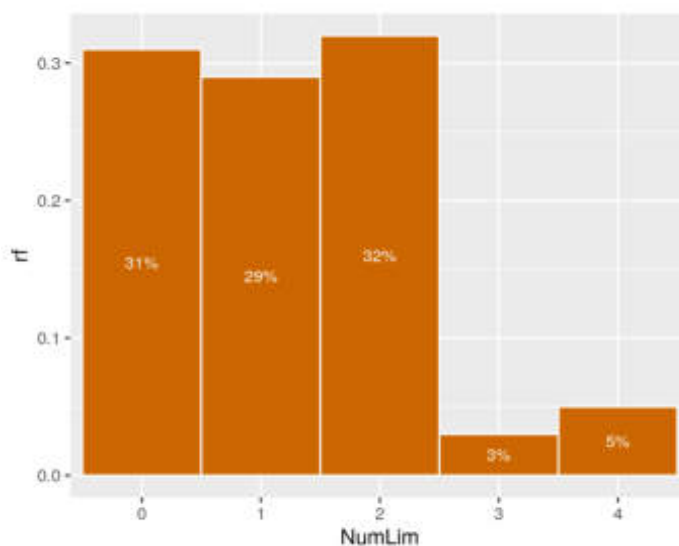


Ilustración 35. Número de aciertos en la mención de los límites



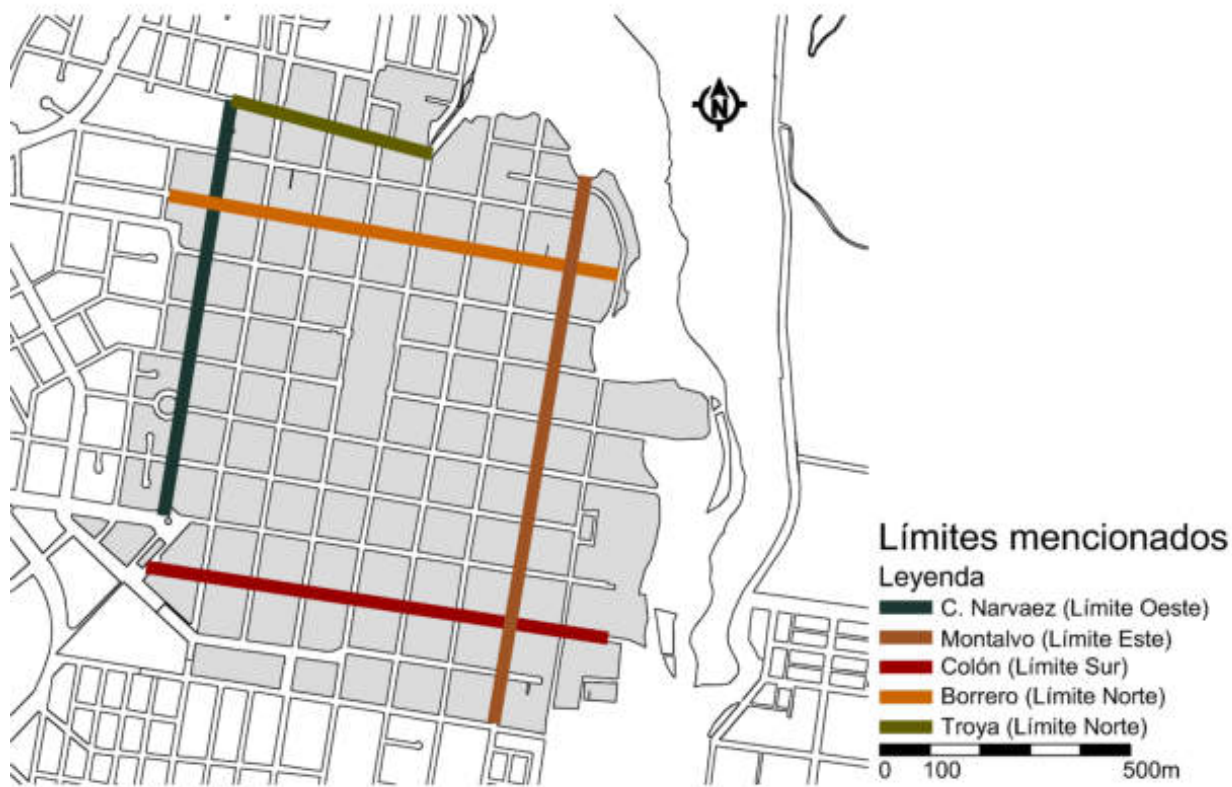


Ilustración 36. Plano de Límites





## ELEMENTOS QUE AGRADAN Y DESAGRADAN





## Elementos que agradan y desagradan



### ◦ Lugares, objetos, edificaciones o vías que agradan

Sobre la pregunta ¿Cuáles son los 3 lugares, objetos, edificaciones o vías, que más le agradan del centro histórico de la ciudad de Ibarra y por qué?, la sección que sigue muestra las frecuencias de aparición de las respuestas de los entrevistados, primero considerando el orden y por último sin considerarlo.



Ilustración 37. Cuartel.



Ilustración 38. Parque Pedro Moncayo.



Ilustración 39. Calle Bolívar.



Ilustración 40. Parque la Merced.



Ilustración 41. Catedral.



Ilustración 42. Torreón.



## Lugares, objetos, edificaciones o vías que agradan (primera respuesta)

La tabla 19 muestra las frecuencias de aparición de la primera respuesta de los entrevistados. La ilustración 43 señala las proporciones de las 12 primeras respuestas con mayor aparición en la muestra. Se ajustaron las proporciones luego de excluir la no respuesta.

Tabla 19. Lugares, objetos, edificaciones o vías que agradan (1)

<b>Agradan_1</b>	<b>f</b>	<b>F</b>	<b>rf</b>	<b>rF</b>
v01. Cuartel	87	87	0.19	0.19
v02. Parque Pedro Moncayo	62	149	0.14	0.33
v03. Calle Bolívar	58	207	0.13	0.46
v04. Parque La Merced	45	252	0.10	0.56
v05. Catedral	25	277	0.06	0.62
v06. Torreón	22	299	0.05	0.67
v07. Esquina del Coco	15	314	0.03	0.70
v08. Obelisco	15	329	0.03	0.74
v09. Parque del Águila	10	339	0.02	0.76
v10. Parques	10	349	0.02	0.78
v11. Estación del tren	9	358	0.02	0.80
v12. Casa de la Ibarreñidad	8	366	0.02	0.82
v13. Casa de la Cultura	5	371	0.01	0.83
v14. Iglesia La Merced	5	376	0.01	0.84
v15. Municipio	5	381	0.01	0.85
v16. Calle Sucre	4	385	0.01	0.86
v17. Iglesias	4	389	0.01	0.87
v18. Parque Boyacá	4	393	0.01	0.88
v19. Calle Sánchez y Cifuentes	3	396	0.01	0.89
v20. Mercado Amazonas	3	399	0.01	0.89
v21. Calle Juan Montalvo	2	401	0.00	0.90
v22. Calle Olmedo	2	403	0.00	0.90
v23. Casa Blanca	2	405	0.00	0.91
v24. Gobernación	2	407	0.00	0.91
v25. Heladería Rosalía Suárez	2	409	0.00	0.91
v26. Iglesia San Francisco	2	411	0.00	0.92
v27. Museos	2	413	0.00	0.92
v28. Mutualista	2	415	0.00	0.93
v29. Parque San Agustín	2	417	0.00	0.93
v30. Teatro Gran Colombia	2	419	0.00	0.94
v31. Antiguo hospital San Vicente	1	420	0.00	0.94
v32. Arquitectura	1	421	0.00	0.94
v33. Av Pérez Guerrero	1	422	0.00	0.94
v34. Banco Pichincha	1	423	0.00	0.95
v35. Boulevard	1	424	0.00	0.95
v36. Calle Colón	1	425	0.00	0.95

<b>Agradan_1</b>	<b>f</b>	<b>F</b>	<b>rf</b>	<b>rF</b>
v37. Calle Flores	1	426	0.00	0.95
v38. Calle García Moreno	1	427	0.00	0.96
v39. Calle Germán Grijalva	1	428	0.00	0.96
v40. Calle Maldonado	1	429	0.00	0.96
v41. Calle Oviedo	1	430	0.00	0.96
v42. Calle Pedro Moncayo	1	431	0.00	0.96
v43. Calle Rocafuerte	1	432	0.00	0.97
v44. Calles	1	433	0.00	0.97
v45. Capilla Episcopal	1	434	0.00	0.97
v46. Casa de Troya	1	435	0.00	0.97
v47. Colegio Inmaculada	1	436	0.00	0.98
v48. Emapa	1	437	0.00	0.98
v49. Hacienda	1	438	0.00	0.98
v50. Iglesia cristiana	1	439	0.00	0.98
v51. Iglesia Santo Domingo	1	440	0.00	0.98
v52. Mercado Santo Domingo	1	441	0.00	0.99
v53. Piedra Chapetona	1	442	0.00	0.99
v54. Prefectura	1	443	0.00	0.99
v55. Previsora	1	444	0.00	0.99
v56. Redondel Cabezas Borja	1	445	0.00	1.00
v57. Registro civil	1	446	0.00	1.00
v58. Rico Mote	1	447	0.00	1.00

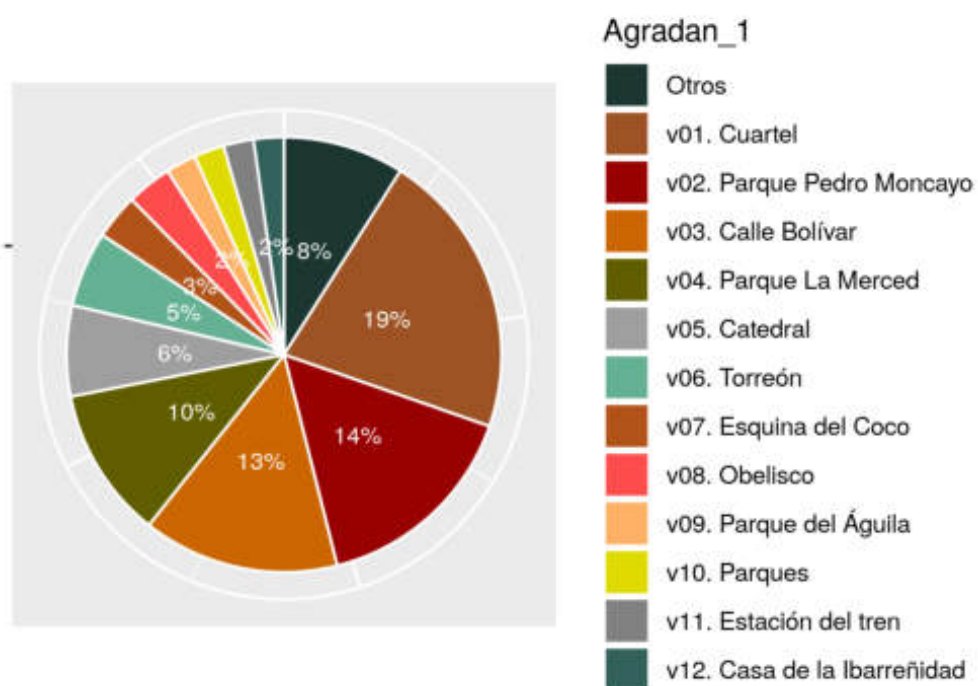


Ilustración 43. Lugares, objetos, edificaciones o vías que agradan (1)



## Lugares, objetos, edificaciones o vías que agradan (segunda respuesta)

La tabla 20 muestra las frecuencias de aparición de la segunda respuesta de los entrevistados. La ilustración 44 señala las proporciones de las 12 segundas respuestas con mayor aparición en la muestra. Se ajustaron las proporciones luego de excluir la no respuesta.

Tabla 20. Lugares, objetos, edificaciones o vías que agradan (2)

Agradan_2	f	F	rf	rF
v01. Parque Pedro Moncayo	58	58	0.13	0.13
v02. Cuartel	56	114	0.13	0.26
v03. Parque La Merced	49	163	0.11	0.38
v04. Catedral	29	192	0.07	0.44
v05. Iglesia La Merced	20	212	0.05	0.49
v06. Esquina del Coco	19	231	0.04	0.53
v07. Obelisco	19	250	0.04	0.58
v08. Calle Bolívar	18	268	0.04	0.62
v09. Torreón	18	286	0.04	0.66
v10. Parque del Águila	16	302	0.04	0.70
v11. Casa de la Ibarreñidad	9	311	0.02	0.72
v12. Municipio	9	320	0.02	0.74
v13. Estación del tren	8	328	0.02	0.76
v14. Calle Sánchez y Cifuentes	7	335	0.02	0.77
v15. Parque San Agustín	6	341	0.01	0.79
v16. Casa Blanca	5	346	0.01	0.80
v17. Gobernación	5	351	0.01	0.81
v18. Parques	5	356	0.01	0.82
v19. Calle García Moreno	4	360	0.01	0.83
v20. Calle Sucre	4	364	0.01	0.84
v21. Antiguo hospital San Vicente	3	367	0.01	0.85
v22. Calle Olmedo	3	370	0.01	0.85
v23. Mercado Amazonas	3	373	0.01	0.86
v24. Parque Boyacá	3	376	0.01	0.87
v25. Parque San Francisco	3	379	0.01	0.87
v26. Teatro Gran Colombia	3	382	0.01	0.88
v27. Antiguo Colegio Teodoro Gómez	2	384	0.00	0.88
v28. Banco Pichincha	2	386	0.00	0.89
v29. Calle Maldonado	2	388	0.00	0.89
v30. Casa de la Cultura	2	390	0.00	0.90
v31. Edificio Way	2	392	0.00	0.90
v32. El Alpargate	2	394	0.00	0.91
v33. Heladería Rosalía Suárez	2	396	0.00	0.91
v34. Iglesia Santo Domingo	2	398	0.00	0.92
v35. Iglesias	2	400	0.00	0.92
v36. SRI	2	402	0.00	0.93
v37. Alas doradas	1	403	0.00	0.93
v38. Av Mariano Acosta	1	404	0.00	0.93
v39. Banco Fomento	1	405	0.00	0.93

<b>Agradan_2</b>	<b>f</b>	<b>F</b>	<b>rf</b>	<b>rF</b>
v40. Basílica La Dolorosa	1	406	0.00	0.94
v41. Biblioteca	1	407	0.00	0.94
v42. Cafetería El Quinde	1	408	0.00	0.94
v43. Calle Colón	1	409	0.00	0.94
v44. Calle Germán Grijalva	1	410	0.00	0.94
v45. Calle Oviedo	1	411	0.00	0.95
v46. Calle Pedro Moncayo	1	412	0.00	0.95
v47. Calle Pérez Guerrero	1	413	0.00	0.95
v48. Calle Rocafuerte	1	414	0.00	0.95
v49. Calle Salinas	1	415	0.00	0.96
v50. Calles	1	416	0.00	0.96
v51. Casas coloniales	1	417	0.00	0.96
v52. Centro	1	418	0.00	0.96
v53. CNT	1	419	0.00	0.97
v54. Curia	1	420	0.00	0.97
v55. Fundación Pedro Moncayo	1	421	0.00	0.97
v56. Gastronomía	1	422	0.00	0.97
v57. Helados de paila	1	423	0.00	0.97
v58. Iglesia San Agustín	1	424	0.00	0.98
v59. Museo del Banco Central	1	425	0.00	0.98
v60. Museos	1	426	0.00	0.98
v61. Parque Eloy Alfaro	1	427	0.00	0.98
v62. Piedra Chapetona	1	428	0.00	0.99
v63. Previsora	1	429	0.00	0.99
v64. Redondel Cabezas Borja	1	430	0.00	0.99
v65. Registro civil	1	431	0.00	0.99
v66. Registro de la Propiedad	1	432	0.00	1.00
v67. Río Tahuando	1	433	0.00	1.00
v68. Veredas	1	434	0.00	1.00

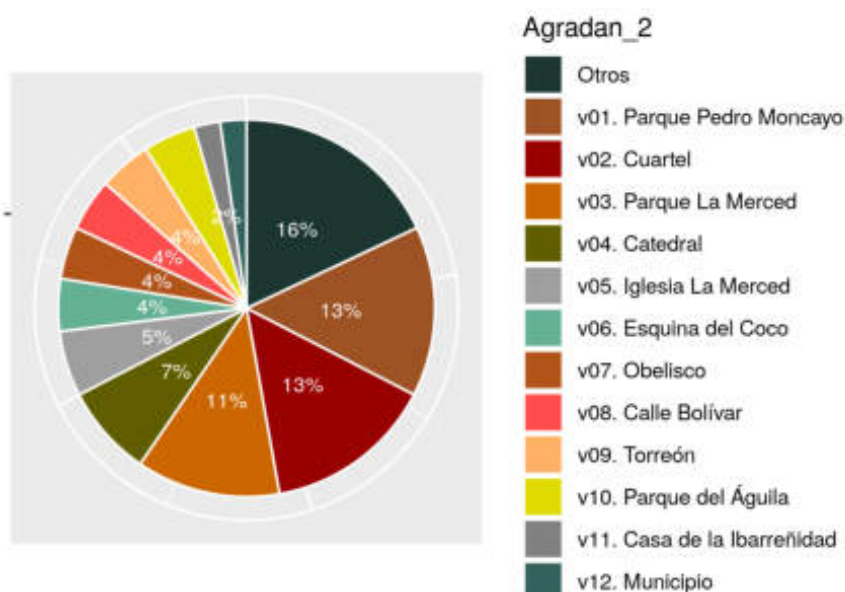


Ilustración 44. Lugares, objetos, edificaciones o vías que agradan (2)

## Lugares, objetos, edificaciones o vías que agradan (tercera respuesta)

La tabla 21 muestra las frecuencias de aparición de la tercera respuesta de los entrevistados. La ilustración 45 señala las proporciones de las 12 terceras respuestas con mayor aparición en la muestra. Se ajustaron las proporciones luego de excluir la no respuesta.

Tabla 21. Lugares, objetos, edificaciones o vías que agradan (3)

<b>Agradan_3</b>	<b>f</b>	<b>F</b>	<b>rf</b>	<b>rF</b>
v01. Parque Pedro Moncayo	39	39	0.10	0.10
v02. Cuartel	35	74	0.09	0.20
v03. Catedral	32	106	0.09	0.28
v04. Parque La Merced	27	133	0.07	0.36
v05. Esquina del Coco	25	158	0.07	0.42
v06. Parque del Águila	20	178	0.05	0.48
v07. Calle Bolívar	18	196	0.05	0.52
v08. Torreón	16	212	0.04	0.57
v09. Obelisco	15	227	0.04	0.61
v10. Municipio	13	240	0.03	0.64
v11. Iglesia La Merced	12	252	0.03	0.67
v12. Casa de la Ibarreñidad	10	262	0.03	0.70
v13. Parque Boyacá	7	269	0.02	0.72
v14. Calle Olmedo	6	275	0.02	0.74
v15. Capilla Episcopal	5	280	0.01	0.75
v16. Iglesia Santo Domingo	5	285	0.01	0.76
v17. Estación del tren	4	289	0.01	0.77
v18. Mercado Amazonas	4	293	0.01	0.78
v19. Calle Colón	3	296	0.01	0.79
v20. Calle Sánchez y Cifuentes	3	299	0.01	0.80
v21. Casa de la Cultura	3	302	0.01	0.81
v22. El Alpargate	3	305	0.01	0.82
v23. Gobernación	3	308	0.01	0.82
v24. Parques	3	311	0.01	0.83
v25. Teatro Gran Colombia	3	314	0.01	0.84
v26. Antiguo Colegio Teodoro Gómez	2	316	0.01	0.84
v27. Calle Flores	2	318	0.01	0.85
v28. Cárcel	2	320	0.01	0.86
v29. Colegio Oviedo	2	322	0.01	0.86
v30. Cruz Verde	2	324	0.01	0.87
v31. Heladería Rosalía Suárez	2	326	0.01	0.87
v32. Helados de paila	2	328	0.01	0.88
v33. Iglesias	2	330	0.01	0.88
v34. Nogadas	2	332	0.01	0.89
v35. Paseo Bolívar	2	334	0.01	0.89
v36. Redondel Cabezas Borja	2	336	0.01	0.90
v37. Antiguo hospital San Vicente	1	337	0.00	0.90
v38. Arquitectura	1	338	0.00	0.90



Agradan_3	f	F	rf	rF
v39. Av Pérez Guerrero	1	339	0.00	0.91
v40. Barrio Santo Domingo	1	340	0.00	0.91
v41. Basílica La Dolorosa	1	341	0.00	0.91
v42. Calle García Moreno	1	342	0.00	0.91
v43. Calle Germán Grijalva	1	343	0.00	0.92
v44. Calle Juan Montalvo	1	344	0.00	0.92
v45. Calle Maldonado	1	345	0.00	0.92
v46. Calle Obispo Mosquera	1	346	0.00	0.93
v47. Calle Oviedo	1	347	0.00	0.93
v48. Calle Rocafuerte	1	348	0.00	0.93
v49. Calle Velasco	1	349	0.00	0.93
v50. Casa Ayala	1	350	0.00	0.94
v51. Centro	1	351	0.00	0.94
v52. Centros culturales	1	352	0.00	0.94
v53. Colegio Bethlemitas	1	353	0.00	0.94
v54. Colegio Inmaculada	1	354	0.00	0.95
v55. Colegio La Salle	1	355	0.00	0.95
v56. Colegio Sagrado Corazón	1	356	0.00	0.95
v57. Colegio San Francisco	1	357	0.00	0.95
v58. Comercio Loy River	1	358	0.00	0.96
v59. Edificio Way	1	359	0.00	0.96
v60. Fundación Pedro Moncayo	1	360	0.00	0.96
v61. Iglesia San Agustín	1	361	0.00	0.97
v62. Iglesia San Francisco	1	362	0.00	0.97
v63. La botica café	1	363	0.00	0.97
v64. Mural de pinturas	1	364	0.00	0.97
v65. Museo del Banco Central	1	365	0.00	0.98
v66. Museo Santo Domingo	1	366	0.00	0.98
v67. Museos	1	367	0.00	0.98
v68. Parque Germán Grijalva	1	368	0.00	0.98
v69. Parque La Dolorosa	1	369	0.00	0.99
v70. Parque San Francisco	1	370	0.00	0.99
v71. Previsora	1	371	0.00	0.99
v72. Registro civil	1	372	0.00	0.99
v73. SRI	1	373	0.00	1.00
v74. Sub-centro	1	374	0.00	1.00

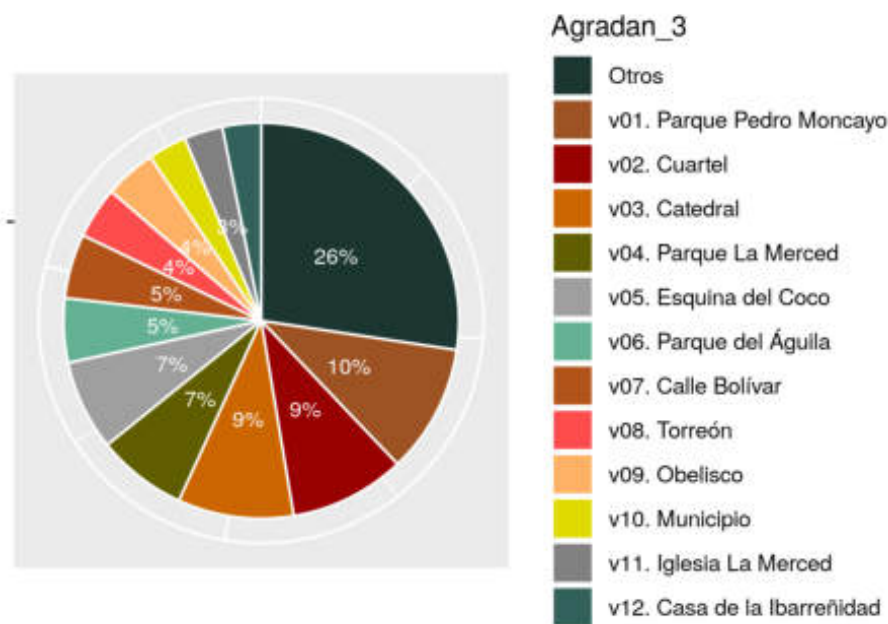


Ilustración 45. Lugares, objetos, edificaciones o vías que agradan (3)

### Todos los lugares, objetos, edificaciones o vías que agradan (sin considerar el orden)

La tabla 22 muestra las frecuencias de aparición de todos lugares, objetos, edificaciones o vías que agradan, sin atender al orden en que fueron mencionados por los entrevistados. Esto implica una amplificación de la muestra. La ilustración 46 señala las proporciones de las 12 menciones con mayor aparición. Se ajustaron las proporciones luego de excluir la no respuesta. La ilustración 47 muestra el plano de todos los lugares.

Tabla 22. Todos los lugares, objetos, edificaciones o vías que agradan

Agradan_T	f	F	rf	rF
v001. Cuartel	178	178	0.14	0.14
v002. Parque Pedro Moncayo	159	337	0.13	0.27
v003. Parque La Merced	121	458	0.10	0.36
v004. Calle Bolívar	94	552	0.07	0.44
v005. Catedral	86	638	0.07	0.51
v006. Esquina del Coco	59	697	0.05	0.56
v007. Torreón	56	753	0.04	0.60
v008. Obelisco	49	802	0.04	0.64
v009. Parque del Águila	46	848	0.04	0.68
v010. Iglesia La Merced	37	885	0.03	0.71
v011. Casa de la Ibarreñidad	27	912	0.02	0.73
v012. Municipio	27	939	0.02	0.75
v013. Estación del tren	21	960	0.02	0.76
v014. Parques	18	978	0.01	0.78
v015. Parque Boyacá	14	992	0.01	0.79
v016. Calle Sánchez y Cifuentes	13	1005	0.01	0.80
v017. Calle Olmedo	11	1016	0.01	0.81



Agradan_T	f	F	rf	rF
v018. Casa de la Cultura	10	1026	0.01	0.82
v019. Gobernación	10	1036	0.01	0.83
v020. Mercado Amazonas	10	1046	0.01	0.83
v021. Calle Sucre	8	1054	0.01	0.84
v022. Iglesia Santo Domingo	8	1062	0.01	0.85
v023. Iglesias	8	1070	0.01	0.85
v024. Parque San Agustín	8	1078	0.01	0.86
v025. Teatro Gran Colombia	8	1086	0.01	0.87
v026. Casa Blanca	7	1093	0.01	0.87
v027. Calle García Moreno	6	1099	0.00	0.88
v028. Capilla Episcopal	6	1105	0.00	0.88
v029. Heladería Rosalía Suárez	6	1111	0.00	0.89
v030. Antiguo hospital San Vicente	5	1116	0.00	0.89
v031. Calle Colón	5	1121	0.00	0.89
v032. El Alpargate	5	1126	0.00	0.90
v033. Antiguo Colegio Teodoro Gómez	4	1130	0.00	0.90
v034. Calle Maldonado	4	1134	0.00	0.90
v035. Museos	4	1138	0.00	0.91
v036. Parque San Francisco	4	1142	0.00	0.91
v037. Redondel Cabezas Borja	4	1146	0.00	0.91
v038. Banco Pichincha	3	1149	0.00	0.92
v039. Calle Flores	3	1152	0.00	0.92
v040. Calle Germán Grijalva	3	1155	0.00	0.92
v041. Calle Juan Montalvo	3	1158	0.00	0.92
v042. Calle Oviedo	3	1161	0.00	0.93
v043. Calle Rocafuerte	3	1164	0.00	0.93
v044. Edificio Way	3	1167	0.00	0.93
v045. Helados de paila	3	1170	0.00	0.93
v046. Iglesia San Francisco	3	1173	0.00	0.93
v047. Previsora	3	1176	0.00	0.94
v048. Registro civil	3	1179	0.00	0.94
v049. SRI	3	1182	0.00	0.94
v050. Arquitectura	2	1184	0.00	0.94
v051. Av Pérez Guerrero	2	1186	0.00	0.95
v052. Basílica La Dolorosa	2	1188	0.00	0.95
v053. Calle Pedro Moncayo	2	1190	0.00	0.95
v054. Calles	2	1192	0.00	0.95
v055. Cárcel	2	1194	0.00	0.95
v056. Centro	2	1196	0.00	0.95
v057. Colegio Inmaculada	2	1198	0.00	0.95
v058. Colegio Oviedo	2	1200	0.00	0.96
v059. Cruz Verde	2	1202	0.00	0.96
v060. Fundación Pedro Moncayo	2	1204	0.00	0.96
v061. Iglesia San Agustín	2	1206	0.00	0.96

Agradan_T	f	F	rf	rF
v062. Museo del Banco Central	2	1208	0.00	0.96
v063. Mutualista	2	1210	0.00	0.96
v064. Nogadas	2	1212	0.00	0.97
v065. Paseo Bolívar	2	1214	0.00	0.97
v066. Piedra Chapetona	2	1216	0.00	0.97
v067. Alas doradas	1	1217	0.00	0.97
v068. Av Mariano Acosta	1	1218	0.00	0.97
v069. Banco Fomento	1	1219	0.00	0.97
v070. Barrio Santo Domingo	1	1220	0.00	0.97
v071. Biblioteca	1	1221	0.00	0.97
v072. Boulevard	1	1222	0.00	0.97
v073. Cafetería El Quinde	1	1223	0.00	0.97
v074. Calle Obispo Mosquera	1	1224	0.00	0.98
v075. Calle Pérez Guerrero	1	1225	0.00	0.98
v076. Calle Salinas	1	1226	0.00	0.98
v077. Calle Velasco	1	1227	0.00	0.98
v078. Casa Ayala	1	1228	0.00	0.98
v079. Casa de Troya	1	1229	0.00	0.98
v080. Casas coloniales	1	1230	0.00	0.98
v081. Centros culturales	1	1231	0.00	0.98
v082. CNT	1	1232	0.00	0.98
v083. Colegio Bethlemitas	1	1233	0.00	0.98
v084. Colegio La Salle	1	1234	0.00	0.98
v085. Colegio Sagrado Corazón	1	1235	0.00	0.98
v086. Colegio San Francisco	1	1236	0.00	0.98
v087. Comercio Loy River	1	1237	0.00	0.99
v088. Curia	1	1238	0.00	0.99
v089. Emapa	1	1239	0.00	0.99
v090. Gastronomía	1	1240	0.00	0.99
v091. Hacienda	1	1241	0.00	0.99
v092. Iglesia cristiana	1	1242	0.00	0.99
v093. La botica café	1	1243	0.00	0.99
v094. Mercado Santo Domingo	1	1244	0.00	0.99
v095. Mural de pinturas	1	1245	0.00	0.99
v096. Museo Santo Domingo	1	1246	0.00	0.99
v097. Parque Eloy Alfaro	1	1247	0.00	0.99
v098. Parque Germán Grijalva	1	1248	0.00	0.99
v099. Parque La Dolorosa	1	1249	0.00	1.00
v100. Prefectura	1	1250	0.00	1.00
v101. Registro de la Propiedad	1	1251	0.00	1.00
v102. Rico Mote	1	1252	0.00	1.00
v103. Río Tahuando	1	1253	0.00	1.00
v104. Sub-centro	1	1254	0.00	1.00
v105. Veredas	1	1255	0.00	1.00



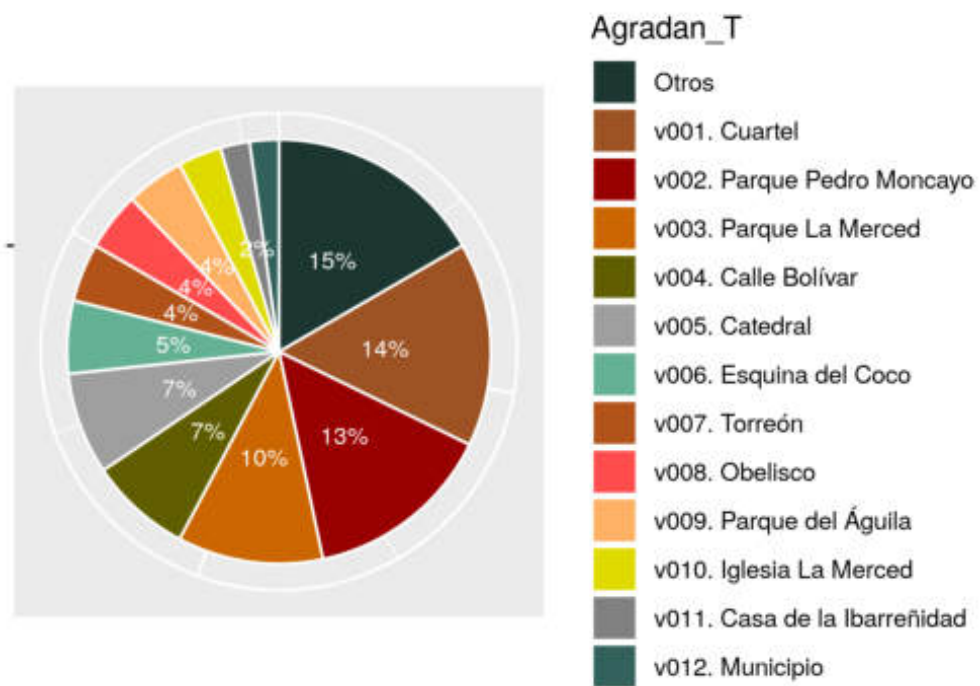


Ilustración 46. Todos los lugares, objetos, edificaciones o vías que agradan

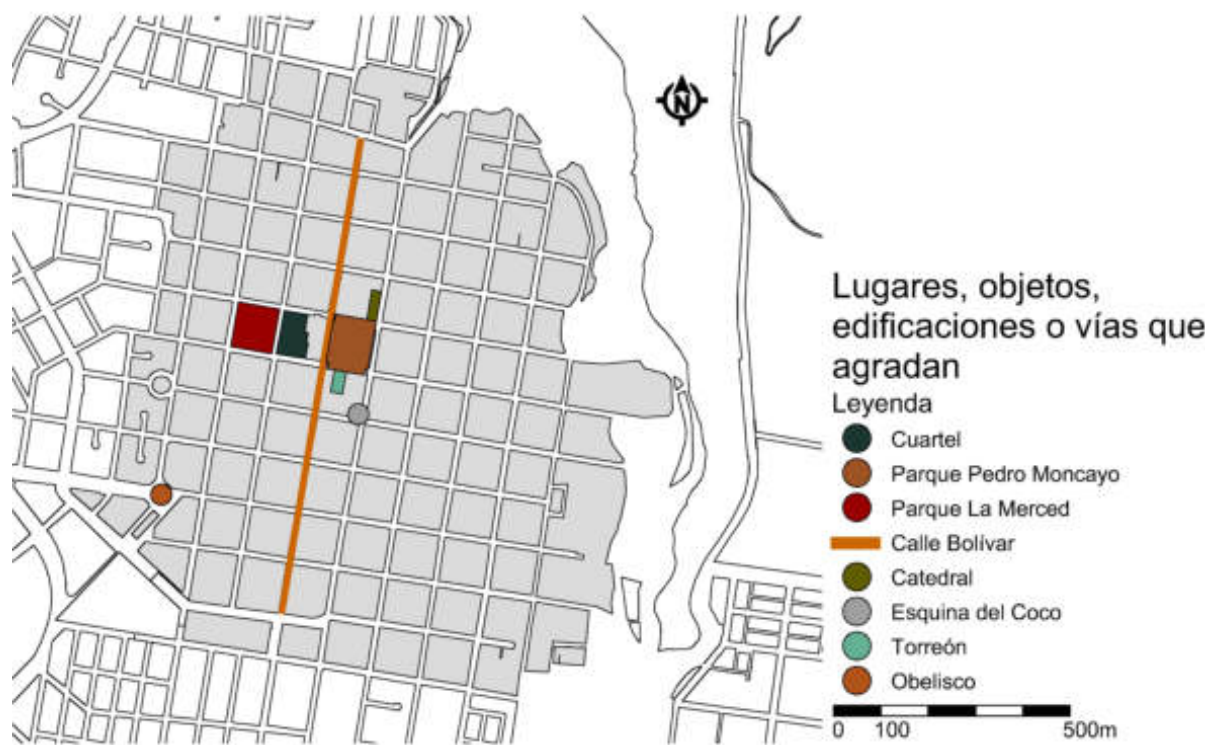


Ilustración 47. Plano lugares, objetos, edificaciones o vías que agradan

## Razones del agrado

A continuación, las razones del agrado de cada uno de los lugares, objetos, edificaciones o vías que agradan, sin considerar el orden en que fueron mencionados por los entrevistados (tablas de la 23 a la 125).

Tabla 23. Lugar: Cuartel

Razones del agrado	f	F	rf	rF
Arquitectura	53	53	0.30	0.30
Renovado	50	103	0.29	0.59
Cultura	26	129	0.15	0.74
Historia	25	154	0.14	0.88
Belleza	10	164	0.06	0.94
Hitos	3	167	0.02	0.95
Museo	2	169	0.01	0.97
Deterioro	1	170	0.01	0.97
Espacio abierto	1	171	0.01	0.98
Fiestas	1	172	0.01	0.98
Función	1	173	0.01	0.99
Patrimonio	1	174	0.01	0.99
Tranquilidad	1	175	0.01	1.00

Tabla 24. Lugar: Parque Pedro Moncayo

Razones del agrado	f	F	rf	rF
Naturaleza	32	32	0.21	0.21
Tranquilidad	25	57	0.16	0.37
Belleza	21	78	0.14	0.51
Afluencia de personas	13	91	0.08	0.59
Historia	12	103	0.08	0.67
Nodo encuentro	7	110	0.05	0.71
Arquitectura	5	115	0.03	0.75
Cultura	4	119	0.03	0.77
Hitos	4	123	0.03	0.80
Parque central	4	127	0.03	0.82
Acogedor	3	130	0.02	0.84
Comercio	3	133	0.02	0.86
Iglesia	3	136	0.02	0.88
Parque principal	3	139	0.02	0.90
Turismo	3	142	0.02	0.92
Recreación	2	144	0.01	0.94
Renovado	2	146	0.01	0.95
Actividad	1	147	0.01	0.95
Espacio abierto	1	148	0.01	0.96
Frecuente uso	1	149	0.01	0.97
Gastronomía	1	150	0.01	0.97
Iluminación	1	151	0.01	0.98
Retretas	1	152	0.01	0.99
Servicios	1	153	0.01	0.99
Trabajo	1	154	0.01	1.00

Tabla 25. Lugar: Parque La Merced

Razones del agrado	f	F	rf	rF
Naturaleza	19	19	0.17	0.17
Tranquilidad	15	34	0.13	0.30
Iglesia	12	46	0.10	0.40
Historia	9	55	0.08	0.48
Belleza	8	63	0.07	0.55
Gastronomía	8	71	0.07	0.62
Afluencia de personas	7	78	0.06	0.68
Comercio	5	83	0.04	0.72
Acogedor	4	87	0.03	0.76
Nodo encuentro	4	91	0.03	0.79
Arquitectura	3	94	0.03	0.82
Cuartel	3	97	0.03	0.84
Hitos	3	100	0.03	0.87
Misas	3	103	0.03	0.90
Cultura	2	105	0.02	0.91
Recreación	2	107	0.02	0.93
Bancos	1	108	0.01	0.94
Espacio abierto	1	109	0.01	0.95
Fotografías antiguas	1	110	0.01	0.96
Gente	1	111	0.01	0.97
Mobiliario	1	112	0.01	0.97
Piletas	1	113	0.01	0.98
Trabajo	1	114	0.01	0.99
Wifi	1	115	0.01	1.00

Tabla 26. Lugar: Calle Bolívar

Razones del agrado	f	F	rf	rF
Comercio	34	34	0.37	0.37
Principal de la ciudad	14	48	0.15	0.52
Afluencia de personas	13	61	0.14	0.66
Gente	5	66	0.05	0.71
Belleza	4	70	0.04	0.75
Empedrado	4	74	0.04	0.80
Arquitectura	3	77	0.03	0.83
Historia	2	79	0.02	0.85
Renovado	2	81	0.02	0.87
Actividad	1	82	0.01	0.88
Calle Principal	1	83	0.01	0.89
Centro ciudad	1	84	0.01	0.90
Congestión vehicular	1	85	0.01	0.91
Frecuente uso	1	86	0.01	0.92



Razones del agrado	F	F	rf	rF
Función	1	87	0.01	0.94
Hitos	1	88	0.01	0.95
Nodo encuentro	1	89	0.01	0.96
Parque Pedro Moncayo	1	90	0.01	0.97
Parques	1	91	0.01	0.98
Recorre la juventud	1	92	0.01	0.99
Tranquilidad	1	93	0.01	1.00

Tabla 27. Lugar: Catedral

Razones del agrado	f	F	rf	rF
Arquitectura	28	28	0.34	0.34
Historia	13	41	0.16	0.50
Misas	13	54	0.16	0.66
Cultura	6	60	0.07	0.73
Patrimonio	5	65	0.06	0.79
Afluencia de personas	2	67	0.02	0.82
Hitos	2	69	0.02	0.84
Recreación	2	71	0.02	0.87
Tranquilidad	2	73	0.02	0.89
Turismo	2	75	0.02	0.91
Belleza	1	76	0.01	0.93
Función	1	77	0.01	0.94
Iluminación	1	78	0.01	0.95
Parque Pedro Moncayo	1	79	0.01	0.96
Renovado	1	80	0.01	0.98
Trabajo	1	81	0.01	0.99
Van todos los religiosos	1	82	0.01	1.00
Van todos los religiosos	1	82	0.01	1.00

Tabla 28. Lugar: Esquina del Coco

Razones del agrado	f	F	rf	rF
Historia	24	24	0.41	0.41
Turismo	6	30	0.10	0.51
Belleza	4	34	0.07	0.58
Hitos	3	37	0.05	0.63
Naturaleza	3	40	0.05	0.68
Renovado	3	43	0.05	0.73
Arquitectura	2	45	0.03	0.76
Cultura	2	47	0.03	0.80
Frecuente uso	2	49	0.03	0.83
Acogedor	1	50	0.02	0.85
Afluencia de personas	1	51	0.02	0.86
Comercio	1	52	0.02	0.88

Razones del agrado	F	F	rf	rF
Gastronomía	1	53	0.02	0.90
Límite de la ciudad	1	54	0.02	0.92
Nodo encuentro	1	55	0.02	0.93
Patrimonio	1	56	0.02	0.95
Socializa	1	57	0.02	0.97
Tranquilidad	1	58	0.02	0.98
Wifi	1	59	0.02	1.00

Tabla 29. Lugar: Torreón

Razones del agrado	f	F	rf	rF
Arquitectura	26	26	0.49	0.49
Historia	16	42	0.30	0.79
Hitos	4	46	0.08	0.87
Belleza	2	48	0.04	0.91
Renovado	2	50	0.04	0.94
Nodo encuentro	1	51	0.02	0.96
Patrimonio	1	52	0.02	0.98
Turismo	1	53	0.02	1.00

Tabla 30. Lugar: Obelisco

Razones del agrado	f	F	rf	rF
Hitos	14	14	0.30	0.30
Historia	9	23	0.20	0.50
Nodo encuentro	4	27	0.09	0.59
Turismo	4	31	0.09	0.67
Afluencia de personas	3	34	0.07	0.74
Arquitectura	2	36	0.04	0.78
Belleza	2	38	0.04	0.83
Amplitud de plaza	1	39	0.02	0.85
Comercio	1	40	0.02	0.87
Congestión vehicular	1	41	0.02	0.89
Cultura	1	42	0.02	0.91
Estatua	1	43	0.02	0.93
Frecuente uso	1	44	0.02	0.96
Grande	1	45	0.02	0.98
Iluminación	1	46	0.02	1.00

Tabla 31. Lugar: Parque del Águila

Razones del agrado	f	F	rf	rF
Gastronomía	8	8	0.17	0.17
Comercio	6	14	0.13	0.30
Cultura	6	20	0.13	0.43
Historia	6	26	0.13	0.57
Belleza	5	31	0.11	0.67
Tranquilidad	4	35	0.09	0.76

Razones del agrado	F	F	rf	rF
Afluencia de personas	2	37	0.04	0.80
Acogedor	1	38	0.02	0.83
Agua	1	39	0.02	0.85
Arquitectura	1	40	0.02	0.87
Emapa	1	41	0.02	0.89
Hitos	1	42	0.02	0.91
Nodo encuentro	1	43	0.02	0.93
Recreación	1	44	0.02	0.96
Trabajo	1	45	0.02	0.98
Turismo	1	46	0.02	1.00

Tabla 32. Lugar: Iglesia La Merced

Razones del agrado	f	F	rf	rF
Arquitectura	13	13	0.37	0.37
Historia	8	21	0.23	0.60
Misas	8	29	0.23	0.83
Belleza	4	33	0.11	0.94
Gente	1	34	0.03	0.97
Tranquilidad	1	35	0.03	1.00

Tabla 33. Lugar: Casa de la Ibarreñidad

Razones del agrado	f	F	rf	rF
Arquitectura	17	17	0.63	0.63
Cultura	3	20	0.11	0.74
Historia	3	23	0.11	0.85
Renovado	2	25	0.07	0.93
Cercanía	1	26	0.04	0.96
Comercio	1	27	0.04	1.00

Tabla 34. Lugar: Municipio

Razones del agrado	f	F	rf	rF
Servicios	7	7	0.28	0.28
Historia	5	12	0.20	0.48
Arquitectura	4	16	0.16	0.64
Renovado	3	19	0.12	0.76
Trámites	2	21	0.08	0.84
Afluencia de personas	1	22	0.04	0.88
Belleza	1	23	0.04	0.92
Trabajo	1	24	0.04	0.96
Turismo	1	25	0.04	1.00

Tabla 35. Lugar: Estación del tren

Razones del agrado	f	F	rf	rF
Historia	7	7	0.33	0.33
Turismo	5	12	0.24	0.57

Razones del agrado	F	F	rf	rF
Renovado	3	15	0.14	0.71
Belleza	2	17	0.10	0.81
Hitos	1	18	0.05	0.86
Nodo encuentro	1	19	0.05	0.90
Trabajo	1	20	0.05	0.95
Tranquilidad	1	21	0.05	1.00

Tabla 36. Lugar: Parques

Razones del agrado	f	F	rf	rF
Naturaleza	5	5	0.29	0.29
Tranquilidad	5	10	0.29	0.59
Nodo encuentro	3	13	0.18	0.76
Belleza	1	14	0.06	0.82
Espacio abierto	1	15	0.06	0.88
Gente	1	16	0.06	0.94
Recreación	1	17	0.06	1.00

Tabla 37. Lugar: Parque Boyacá

Razones del agrado	f	F	rf	rF
Historia	2	2	0.17	0.17
Naturaleza	2	4	0.17	0.33
Tranquilidad	2	6	0.17	0.50
Afluencia de personas	1	7	0.08	0.58
Arquitectura	1	8	0.08	0.67
Belleza	1	9	0.08	0.75
Iglesia	1	10	0.08	0.83
Inseguridad	1	11	0.08	0.92
Misas	1	12	0.08	1.00

Tabla 38. Lugar: Calle Sánchez y Cifuentes

Razones del agrado	f	F	rf	rF
Comercio	5	5	0.38	0.38
Afluencia de personas	2	7	0.15	0.54
Dinámico (día/ noche)	1	8	0.08	0.62
Distribuye	1	9	0.08	0.69
Empedrado	1	10	0.08	0.77
Historia	1	11	0.08	0.85
Maxims	1	12	0.08	0.92
Movimiento	1	13	0.08	1.00

Tabla 39. Lugar: Calle Olmedo

Razones del agrado	f	F	rf	rF
Comercio	4	4	0.36	0.36
Afluencia de personas	3	7	0.27	0.64
Arquitectura	1	8	0.09	0.73
Central	1	9	0.09	0.82
Principal de la ciudad	1	10	0.09	0.91
Trabajo	1	11	0.09	1.00

Tabla 40. Lugar: Casa de la Cultura

Razones del agrado	f	F	rf	rF
Cultura	5	5	0.5	0.5
Historia	2	7	0.2	0.7
Belleza	1	8	0.1	0.8
Frecuente uso	1	9	0.1	0.9
Tranquilidad	1	10	0.1	1.0

Tabla 41. Lugar: Gobernación

Razones del agrado	f	F	rf	rF
Arquitectura	4	4	0.4	0.4
Belleza	2	6	0.2	0.6
Cultura	1	7	0.1	0.7
Hitos	1	8	0.1	0.8
Nodo encuentro	1	9	0.1	0.9
Política	1	10	0.1	1.0

Tabla 42. Lugar: Mercado Amazonas

Razones del agrado	f	F	rf	rF
Comercio	5	5	0.5	0.5
Trabajo	2	7	0.2	0.7
Acogedor	1	8	0.1	0.8
Gastronomía	1	9	0.1	0.9
Gente	1	10	0.1	1.0

Tabla 43. Lugar: Calle Sucre

Razones del agrado	f	F	rf	rF
Afluencia de personas	2	2	0.25	0.25
Principal de la ciudad	2	4	0.25	0.50
Congestión vehicular	1	5	0.12	0.62
Empedrado	1	6	0.12	0.75
Parque Pedro Moncayo	1	7	0.12	0.88
Tranquilidad	1	8	0.12	1.00

Tabla 44. Lugar: Iglesia Santo Domingo

Razones del agrado	f	F	rf	rF
Arquitectura	2	2	0.29	0.29
Belleza	2	4	0.29	0.57
Historia	1	5	0.14	0.71
Hitos	1	6	0.14	0.86
Renovado	1	7	0.14	1.00

Tabla 45. Lugar: Iglesias

Razones del agrado	f	F	rf	rF
Arquitectura	5	5	0.62	0.62
Misas	2	7	0.25	0.88
Historia	1	8	0.12	1.00

Tabla 46. Lugar: Parque San Agustín

Razones del agrado	f	F	rf	rF
Naturaleza	2	2	0.25	0.25
Tranquilidad	2	4	0.25	0.50
Arquitectura	1	5	0.12	0.62
Belleza	1	6	0.12	0.75
Clima	1	7	0.12	0.88
Historia	1	8	0.12	1.00

Tabla 47. Lugar: Teatro Gran Colombia

Razones del agrado	f	F	rf	rF
Arquitectura	2	2	0.25	0.25
Cultura	2	4	0.25	0.50
Historia	2	6	0.25	0.75
Belleza	1	7	0.12	0.88
Tranquilidad	1	8	0.12	1.00

Tabla 48. Lugar: Casa Blanca

Razones del agrado	f	F	rf	rF
Gastronomía	3	3	0.43	0.43
Belleza	2	5	0.29	0.71
Arquitectura	1	6	0.14	0.86
Comercio	1	7	0.14	1.00

Tabla 49. Lugar: Calle García Moreno

Razones del agrado	f	F	rf	rF
Historia	2	2	0.33	0.33
Tranquilidad	2	4	0.33	0.67
Amplia	1	5	0.17	0.83
Empedrado	1	6	0.17	1.00

Tabla 50. Lugar: Capilla Episcopal

Razones del agrado	f	F	rf	rF
Arquitectura	5	5	0.83	0.83
Trabajo	1	6	0.17	1.00

Tabla 51. Lugar: Heladería Rosalía Suárez

Razones del agrado	f	F	rf	rF
Gastronomía	3	3	0.50	0.50
Hitos	2	5	0.33	0.83
Historia	1	6	0.17	1.00

Tabla 52. Lugar: Antiguo Hospital San Vicente

Razones del agrado	f	F	rf	rF
Historia	3	3	0.75	0.75
Arquitectura	1	4	0.25	1.00

Tabla 53. Lugar: Calle Colón

Razones del agrado	f	F	rf	rF
Comercio	2	2	0.4	0.4
Afluencia de personas	1	3	0.2	0.6
Residencia	1	4	0.2	0.8
Todo esta cerca	1	5	0.2	1.0

Tabla 54. Lugar: El Alpargate

Razones del agrado	f	F	rf	rF
Belleza	1	1	0.2	0.2
Cruz Verde	1	2	0.2	0.4
Gastronomía	1	3	0.2	0.6
Historia	1	4	0.2	0.8
Patrimonio	1	5	0.2	1.0

Tabla 55. Lugar: Antiguo Colegio Teodoro Gómez

Razones del agrado	f	F	rf	rF
Historia	2	2	0.50	0.50
Arquitectura	1	3	0.25	0.75
Comercio	1	4	0.25	1.00

Tabla 56. Lugar: Calle Maldonado

Razones del agrado	f	F	rf	rF
Historia	2	2	0.50	0.50
Servicios	1	3	0.25	0.75
Verbenas	1	4	0.25	1.00

Tabla 57. Lugar: Museos

Razones del agrado	f	F	rf	rF
Cultura	2	2	0.50	0.50
Arquitectura	1	3	0.25	0.75
Patrimonio	1	4	0.25	1.00

Tabla 58. Lugar: Parque San Francisco

Razones del agrado	f	F	rf	rF
Belleza	2	2	0.5	0.5
Tranquilidad	2	4	0.5	1.0

Tabla 59. Lugar: Redondel Cabezas Borja

Razones del agrado	f	F	rf	rF
Arquitectura	1	1	0.25	0.25
Casa de hacienda	1	2	0.25	0.50
Comercio	1	3	0.25	0.75
Hitos	1	4	0.25	1.00

Tabla 60. Lugar: Banco Pichincha

Razones del agrado	f	F	rf	rF
Arquitectura	2	2	0.67	0.67
Nodo encuentro	1	3	0.33	1.00

Tabla 61. Lugar: Calle Flores

Razones del agrado	f	F	rf	rF
Empedrado	2	2	0.67	0.67
Afluencia de personas	1	3	0.33	1.00

Tabla 62. Lugar: Calle Germán Grijalva

Razones del agrado	f	F	rf	rF
Comercio	1	1	0.33	0.33
Deterioro	1	2	0.33	0.67
Principal de la ciudad	1	3	0.33	1.00

Tabla 63. Lugar: Calle Juan Montalvo

Razones del agrado	f	F	rf	rF
Belleza	1	1	0.5	0.5
Poco tráfico	1	2	0.5	1.0

Tabla 64. Lugar: Calle Oviedo

Razones del agrado	f	F	rf	rF
Arquitectura	1	1	0.33	0.33
Residencia	1	2	0.33	0.67
Universidad	1	3	0.33	1.00



Tabla 65. Lugar: Calle Rocafuerte

Razones del agrado	f	F	rf	rF
Afluencia de personas	1	1	0.33	0.33
Congestión vehicular	1	2	0.33	0.67
Trabajo	1	3	0.33	1.00

Tabla 66. Lugar: Edificio Way

Razones del agrado	f	F	rf	rF
Hitos	1	1	0.33	0.33
Nodo encuentro	1	2	0.33	0.67
Servicios	1	3	0.33	1.00

Tabla 67. Lugar: Helados de paila

Razones del agrado	f	F	rf	rF
Gastronomía	1	1	0.5	0.5
Historia	1	2	0.5	1.0

Tabla 68. Lugar: Iglesia San Francisco

Razones del agrado	f	F	rf	rF
Historia	2	2	0.67	0.67
Arquitectura	1	3	0.33	1.00

Tabla 69. Lugar: Previsora

Razones del agrado	f	F	rf	rF
Arquitectura	2	2	0.67	0.67
Hitos	1	3	0.33	1.00

Tabla 70. Lugar: Registro civil

Razones del agrado	f	F	rf	rF
Arquitectura	1	1	0.33	0.33
Gente	1	2	0.33	0.67
Renovado	1	3	0.33	1.00

Tabla 71. Lugar: SRI

Razones del agrado	f	F	rf	rF
Afluencia de personas	1	1	0.33	0.33
Servicios	1	2	0.33	0.67
Trabajo	1	3	0.33	1.00

Tabla 72. Lugar: Arquitectura

Razones del agrado	f	F	rf	rF
Belleza	1	1	0.5	0.5
Historia	1	2	0.5	1.0

Tabla 73. Lugar: Av Pérez Guerrero

Razones del agrado	f	F	rf	rF
Historia	1	1	0.5	0.5
Turismo	1	2	0.5	1.0

Tabla 74. Lugar: Basílica La Dolorosa

Razones del agrado	f	F	rf	rF
Arquitectura	2	2	1	1

Tabla 75. Lugar: Calle Pedro Moncayo

Razones del agrado	f	F	rf	rF
Observar y caminar por el centro	1	1	0.5	0.5
Poco tráfico	1	2	0.5	1.0

Tabla 76. Lugar: Calles

Razones del agrado	f	F	rf	rF
Renovado	1	1	0.5	0.5
Tranquilidad	1	2	0.5	1.0

Tabla 77. Lugar: Cárcel

Razones del agrado	f	F	rf	rF
Historia	1	1	1	1

Tabla 78. Lugar: Centro

Razones del agrado	f	F	rf	rF
Belleza	1	1	0.5	0.5
Empedrado	1	2	0.5	1.0

Tabla 79. Lugar: Colegio Inmaculada

Razones del agrado	f	F	rf	rF
Educación	2	2	1	1

Tabla 80. Lugar: Colegio Oviedo

Razones del agrado	f	F	rf	rF
Arquitectura	1	1	0.5	0.5
Historia	1	2	0.5	1.0

Tabla 81. Lugar: Cruz Verde

Razones del agrado	f	F	rf	rF
Arquitectura	1	1	0.5	0.5
Historia	1	2	0.5	1.0

Tabla 82. Lugar: Fundación Pedro Moncayo

Razones del agrado	f	F	rf	rF
Cultura	1	1	1	1



Tabla 83. Lugar: Iglesia San Agustín

Razones del agrado	f	F	rf	rF
Arquitectura	1	1	0.5	0.5
Historia	1	2	0.5	1.0

Tabla 84. Lugar: Museo del Banco Central

Razones del agrado	f	F	rf	rF
Cultura	1	1	0.5	0.5
Historia	1	2	0.5	1.0

Tabla 85. Lugar: Mutualista

Razones del agrado	f	F	rf	rF
Acogedor	2	2	1	1

Tabla 86. Lugar: Nogadas

Razones del agrado	f	F	rf	rF
Gastronomía	1	1	0.5	0.5
Historia	1	2	0.5	1.0

Tabla 87. Lugar: Paseo Bolívar

Razones del agrado	f	F	rf	rF
Historia	2	2	1	1

Tabla 88. Lugar: Piedra Chapetona

Razones del agrado	f	F	rf	rF
Historia	2	2	1	1

Tabla 89. Lugar: Alas doradas

Razones del agrado	f	F	rf	rF
Historia	1	1	1	1

Tabla 90. Lugar: Av Mariano Acosta

Razones del agrado	f	F	rf	rF
Principal de la ciudad	1	1	1	1

Tabla 91. Lugar: Banco Fomento

Razones del agrado	f	F	rf	rF
Arquitectura	1	1	1	1

Tabla 92. Lugar: Barrio Santo Domingo

Razones del agrado	f	F	rf	rF
Estadio olímpico	1	1	1	1

Tabla 93. Lugar: Biblioteca

Razones del agrado	f	F	rf	rF
Belleza	1	1	1	1

Tabla 94. Lugar: Boulevard

Razones del agrado	f	F	rf	rF
Adoquinado	1	1	1	1

Tabla 95. Lugar: Cafetería El Quinde

Razones del agrado	f	F	rf	rF
Arquitectura	1	1	1	1

Tabla 96. Lugar: Calle Obispo Mosquera

Razones del agrado	f	F	rf	rF
Mercado	1	1	1	1

Tabla 97. Lugar: Calle Pérez Guerrero

Razones del agrado	f	F	rf	rF
Comercio	1	1	1	1

Tabla 98. Lugar: Calle Salinas

Razones del agrado	f	F	rf	rF
Belleza	1	1	1	1

Tabla 99. Lugar: Calle Velasco

Razones del agrado	f	F	rf	rF
Principal de la ciudad	1	1	1	1

Tabla 100. Lugar: Casa Ayala

Razones del agrado	f	F	rf	rF
Renovado	1	1	1	1

Tabla 101. Lugar: Casa de Troya

Razones del agrado	f	F	rf	rF
Arquitectura	1	1	1	1

Tabla 102. Lugar: Casas coloniales

Razones del agrado	f	F	rf	rF
Arquitectura	1	1	1	1

Tabla 103. Lugar: Centros culturales

Razones del agrado	f	F	rf	rF
Cultura	1	1	1	1

Tabla 104. Lugar: CNT

Razones del agrado	f	F	rf	rF
Servicios	1	1	1	1

Tabla 105. Lugar: Colegio Bethelmitas

Razones del agrado	f	F	rf	rF
Historia	1	1	1	1



Tabla 106. Lugar: Colegio La Salle

Razones del agrado	f	F	rf	rF
Educación	1	1	1	1

Tabla 107. Lugar: Colegio Sagrado Corazón

Razones del agrado	f	F	rf	rF
Educación	1	1	1	1

Tabla 108. Lugar: Colegio San Francisco

Razones del agrado	f	F	rf	rF
Hitos	1	1	1	1

Tabla 109. Lugar: Comercio Loy River

Razones del agrado	f	F	rf	rF
Comercio	1	1	1	1

Tabla 110. Lugar: Curia

Razones del agrado	f	F	rf	rF
Arquitectura	1	1	1	1

Tabla 111. Lugar: Emapa

Razones del agrado	f	F	rf	rF
Afluencia de personas	1	1	1	1

Tabla 112. Lugar: Gastronomía

Razones del agrado	f	F	rf	rF
Gastronomía	1	1	1	1

Tabla 113. Lugar: Hacienda

Razones del agrado	f	F	rf	rF
Gastronomía	1	1	1	1

Tabla 114. Lugar: Iglesia cristiana

Razones del agrado	f	F	rf	rF
Iglesias	1	1	1	1

Tabla 115. Lugar: La botica café

Razones del agrado	f	F	rf	rF
Renovado	1	1	1	1

Tabla 116. Lugar: Mercado Santo Domingo

Razones del agrado	f	F	rf	rF
Comercio	1	1	1	1

Tabla 117. Lugar: Mural de pinturas

Razones del agrado	f	F	rf	rF
Historia	1	1	1	1

Tabla 118. Lugar: Museo Santo Domingo

Razones del agrado	f	F	rf	rF
Cultura	1	1	1	1

Tabla 119. Lugar: Parque Eloy Alfaro

Razones del agrado	f	F	rf	rF
Historia	1	1	1	1

Tabla 120. Lugar: Parque La Dolorosa

Razones del agrado	f	F	rf	rF
Frecuente uso	1	1	1	1

Tabla 121. Lugar: Prefectura

Razones del agrado	f	F	rf	rF
Arquitectura	1	1	1	1

Tabla 122. Lugar: Registro de la Propiedad

Razones del agrado	f	F	rf	rF
Hitos	1	1	1	1

Tabla 123. Lugar: Rico Mote

Razones del agrado	f	F	rf	rF
Gastronomía	1	1	1	1

Tabla 124. Lugar: Sub-Centro

Razones del agrado	f	F	rf	rF
Servicios	1	1	1	1

Tabla 125. Lugar: Veredas

Razones del agrado	f	F	rf	rF
Arquitectura	1	1	1	1



## ◦ Lugares, objetos, edificaciones o vías que desagradan

Sobre la pregunta ¿Cuáles son los 3 lugares, objetos, edificaciones o vías, que más le desagradan del centro histórico de la ciudad de Ibarra y por qué?, la sección que sigue muestra las frecuencias de aparición de las respuestas de los entrevistados, primero considerando el orden y por último sin considerarlo.



Ilustración 48. Antigo Colegio Teodoro Gómez.



Ilustración 49. Calle Bolívar.



Ilustración 50 Deterioro de Casas.



Ilustración 51 Mercado Amazonas.



Ilustración 52. Mercado Santo Domingo.



Ilustración 53. Calle Sánchez y Cifuentes.

## Lugares, objetos, edificaciones o vías que desagradan (primera respuesta)

La tabla 126 muestra las frecuencias de aparición de la primera respuesta de los entrevistados. La ilustración 54 señala las proporciones de las 12 primeras respuestas con mayor aparición en la muestra. Se ajustaron las proporciones luego de excluir la no respuesta.

Tabla 126. Lugares, objetos, edificaciones o vías que desagradan (1)

<b>Desagradan_1</b>	<b>f</b>	<b>F</b>	<b>rf</b>	<b>rF</b>
v01. Antiguo Colegio Teodoro Gómez	51	51	0.13	0.13
v02. Calle Bolívar	30	81	0.07	0.20
v03. Casas	24	105	0.06	0.26
v04. Mercado Amazonas	24	129	0.06	0.32
v05. Mercado Santo Domingo	24	153	0.06	0.38
v06. Calle Sánchez y Cifuentes	18	171	0.04	0.42
v07. Cárcel	16	187	0.04	0.46
v08. Parque del Águila	16	203	0.04	0.50
v09. Calle Oviedo	13	216	0.03	0.53
v10. Parque La Merced	13	229	0.03	0.57
v11. Torreón	12	241	0.03	0.60
v12. Calles	9	250	0.02	0.62
v13. Obelisco	9	259	0.02	0.64
v14. Calle Maldonado	6	265	0.01	0.66
v15. Calle Sucre	6	271	0.01	0.67
v16. Edificaciones modernas	6	277	0.01	0.69
v17. Municipio	6	283	0.01	0.70
v18. Parque Germán Grijalva	6	289	0.01	0.72
v19. Parques	6	295	0.01	0.73
v20. Calle Rocafuerte	5	300	0.01	0.74
v21. Calle Salinas	5	305	0.01	0.75
v22. Capilla Episcopal	5	310	0.01	0.77
v23. Parque Pedro Moncayo	5	315	0.01	0.78
v24. Calle Flores	4	319	0.01	0.79
v25. CDP	4	323	0.01	0.80
v26. Centro	4	327	0.01	0.81
v27. Río Tahuando	4	331	0.01	0.82
v28. Calle Germán Grijalva	3	334	0.01	0.83
v29. Calle Olmedo	3	337	0.01	0.83
v30. Catedral	3	340	0.01	0.84
v31. Parque La Cometa	3	343	0.01	0.85
v32. Parque Las Focas	3	346	0.01	0.86
v33. Parque San Agustín	3	349	0.01	0.86
v34. Calle Borrero	2	351	0.00	0.87
v35. Calle Colón	2	353	0.00	0.87
v36. Calle García Moreno	2	355	0.00	0.88
v37. Calle Mejía	2	357	0.00	0.88

<i>Desagradan_1</i>	<i>f</i>	<i>F</i>	<i>rf</i>	<i>rF</i>
v38. Calle Rafael Troya	2	359	0.00	0.89
v39. CNT	2	361	0.00	0.89
v40. Colegios	2	363	0.00	0.90
v41. Edificio Way	2	365	0.00	0.90
v42. Gobernación	2	367	0.00	0.91
v43. Mutualista	2	369	0.00	0.91
v44. Parque Boyacá	2	371	0.00	0.92
v45. Aerotaxi	1	372	0.00	0.92
v46. Agachaditos	1	373	0.00	0.92
v47. Av Pérez Guerrero	1	374	0.00	0.93
v48. Boulevard	1	375	0.00	0.93
v49. Calle Chica Narváez	1	376	0.00	0.93
v50. Calle Obispo Mosquera	1	377	0.00	0.93
v51. Calle Pedro Moncayo	1	378	0.00	0.94
v52. Casa de la Ibarreñidad	1	379	0.00	0.94
v53. Casa Galarza	1	380	0.00	0.94
v54. Casas deterioradas	1	381	0.00	0.94
v55. Colegio La Salle	1	382	0.00	0.95
v56. Contenedores de basura	1	383	0.00	0.95
v57. Cooperativa Tulcán	1	384	0.00	0.95
v58. Cuartel	1	385	0.00	0.95
v59. El Patronato	1	386	0.00	0.96
v60. Escalinatas	1	387	0.00	0.96
v61. Esquina del Coco	1	388	0.00	0.96
v62. Estación del tren	1	389	0.00	0.96
v63. Iglesia Colegio Bilingüe	1	390	0.00	0.97
v64. Iglesia del Sagrario	1	391	0.00	0.97
v65. Iglesias	1	392	0.00	0.97
v66. La casona	1	393	0.00	0.97
v67. Museo	1	394	0.00	0.98
v68. Parque Eloy Alfaro	1	395	0.00	0.98
v69. Parque La Dolorosa	1	396	0.00	0.98
v70. Pasaje Ibarra	1	397	0.00	0.98
v71. Paseo Bolívar	1	398	0.00	0.99
v72. Piletas	1	399	0.00	0.99
v73. Registro civil	1	400	0.00	0.99
v74. Rieles del ferrocarril	1	401	0.00	0.99
v75. Santa María	1	402	0.00	1.00
v76. Sector Tía	1	403	0.00	1.00
v77. Semáforos	1	404	0.00	1.00

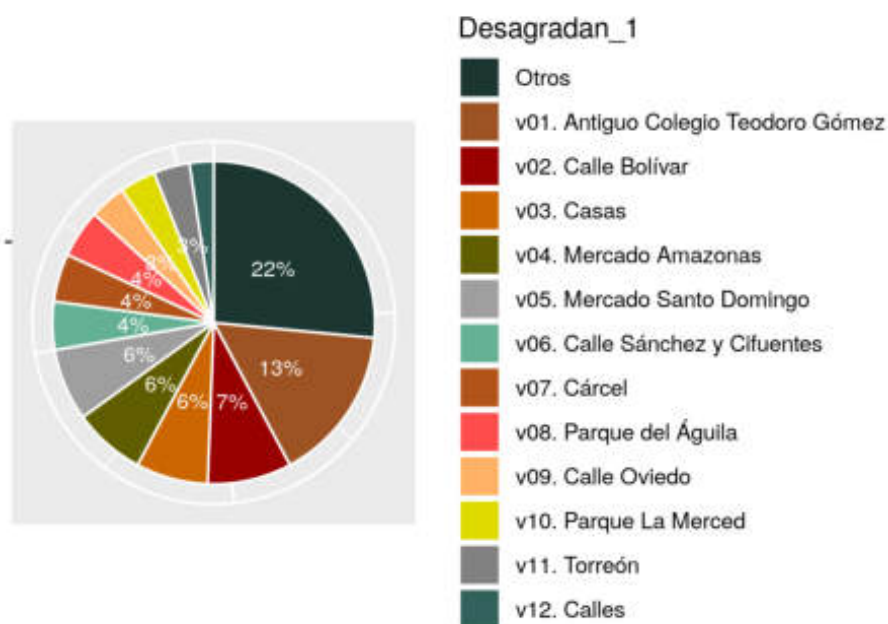


Ilustración 54. Lugares, objetos, edificaciones o vías que desagradan (1)

## Lugares, objetos, edificaciones o vías que desagradan (segunda respuesta)

La tabla 127 muestra las frecuencias de aparición de la segunda respuesta de los entrevistados. La ilustración 55 señala las proporciones de las 12 segundas respuestas con mayor aparición en la muestra. Se ajustaron las proporciones luego de excluir la no respuesta.

Tabla 127. Lugares, objetos, edificaciones o vías que desagradan (2)

<b>Desagradan_2</b>	<b>f</b>	<b>F</b>	<b>rf</b>	<b>rF</b>
v01. Calle Bolívar	22	22	0.06	0.06
v02. Parque La Merced	19	41	0.06	0.12
v03. Antiguo Colegio Teodoro Gómez	18	59	0.05	0.17
v04. Calle Sánchez y Cifuentes	18	77	0.05	0.22
v05. Cárcel	18	95	0.05	0.28
v06. Parque del Águila	17	112	0.05	0.32
v07. Casas	16	128	0.05	0.37
v08. Obelisco	14	142	0.04	0.41
v09. Mercado Amazonas	13	155	0.04	0.45
v10. Parque Germán Grijalva	13	168	0.04	0.49
v11. Mercado Santo Domingo	12	180	0.03	0.52
v12. Calle Sucre	11	191	0.03	0.55
v13. Torreón	9	200	0.03	0.58
v14. Calles	8	208	0.02	0.60
v15. Av Pérez Guerrero	7	215	0.02	0.62
v16. Calle Olmedo	7	222	0.02	0.64

<i>Desagradan_2</i>	<i>f</i>	<i>F</i>	<i>rf</i>	<i>rF</i>
v17. Calle Oviedo	6	228	0.02	0.66
v18. Parque Las Focas	6	234	0.02	0.68
v19. Parque Pedro Moncayo	6	240	0.02	0.70
v20. Calle Colón	5	245	0.01	0.71
v21. Calle Salinas	5	250	0.01	0.72
v22. CDP	5	255	0.01	0.74
v23. Parques	5	260	0.01	0.75
v24. Calle Chica Narváez	4	264	0.01	0.77
v25. Calle Maldonado	4	268	0.01	0.78
v26. Catedral	4	272	0.01	0.79
v27. Centro	4	276	0.01	0.80
v28. Cuartel	4	280	0.01	0.81
v29. Municipio	4	284	0.01	0.82
v30. Calle Rafael Troya	3	287	0.01	0.83
v31. Río Tahuando	3	290	0.01	0.84
v32. Aceras	2	292	0.01	0.85
v33. Antiguo hospital San Vicente	2	294	0.01	0.85
v34. Av Eugenio Espejo	2	296	0.01	0.86
v35. Calle Borrero	2	298	0.01	0.86
v36. Calle Flores	2	300	0.01	0.87
v37. Calle García Moreno	2	302	0.01	0.88
v38. Calle Pedro Moncayo	2	304	0.01	0.88
v39. Calle Rocafuerte	2	306	0.01	0.89
v40. Contenedores de basura	2	308	0.01	0.89
v41. Iglesia San Agustín	2	310	0.01	0.90
v42. Parque Boyacá	2	312	0.01	0.90
v43. Redondel Cabezas Borja	2	314	0.01	0.91
v44. Andinatel	1	315	0.00	0.91
v45. Asilo ancianos	1	316	0.00	0.92
v46. Av Rivadeneira	1	317	0.00	0.92
v47. Cables de luz	1	318	0.00	0.92
v48. Calle Juan Montalvo	1	319	0.00	0.92
v49. Callejón Cuartel	1	320	0.00	0.93
v50. Capilla Episcopal	1	321	0.00	0.93
v51. CNT	1	322	0.00	0.93
v52. Colegio Bethlemitas	1	323	0.00	0.94
v53. Colegio San Francisco	1	324	0.00	0.94
v54. Cooperativa Tulcán	1	325	0.00	0.94
v55. Cruz Verde	1	326	0.00	0.94
v56. Edificaciones modernas	1	327	0.00	0.95
v57. Escalinatas	1	328	0.00	0.95
v58. Heladería la Bermejita	1	329	0.00	0.95
v59. Iglesia La Merced	1	330	0.00	0.96
v60. Iglesias	1	331	0.00	0.96



<i>Desagradan_2</i>	<i>f</i>	<i>F</i>	<i>rf</i>	<i>rF</i>
v61. Mutualista	1	332	0.00	0.96
v62. P. Sánchez	1	333	0.00	0.97
v63. Parque del Periodista	1	334	0.00	0.97
v64. Parque detrás Iglesia Santo Domingo	1	335	0.00	0.97
v65. Parque Eloy Alfaro	1	336	0.00	0.97
v66. Parque La Cometa	1	337	0.00	0.98
v67. Parqueadero público	1	338	0.00	0.98
v68. Patio Comidas	1	339	0.00	0.98
v69. Piedra Chapetona	1	340	0.00	0.99
v70. Prefectura	1	341	0.00	0.99
v71. Previsora	1	342	0.00	0.99
v72. Registro civil	1	343	0.00	0.99
v73. Rieles del ferrocarril	1	344	0.00	1.00
v74. SRI	1	345	0.00	1.00

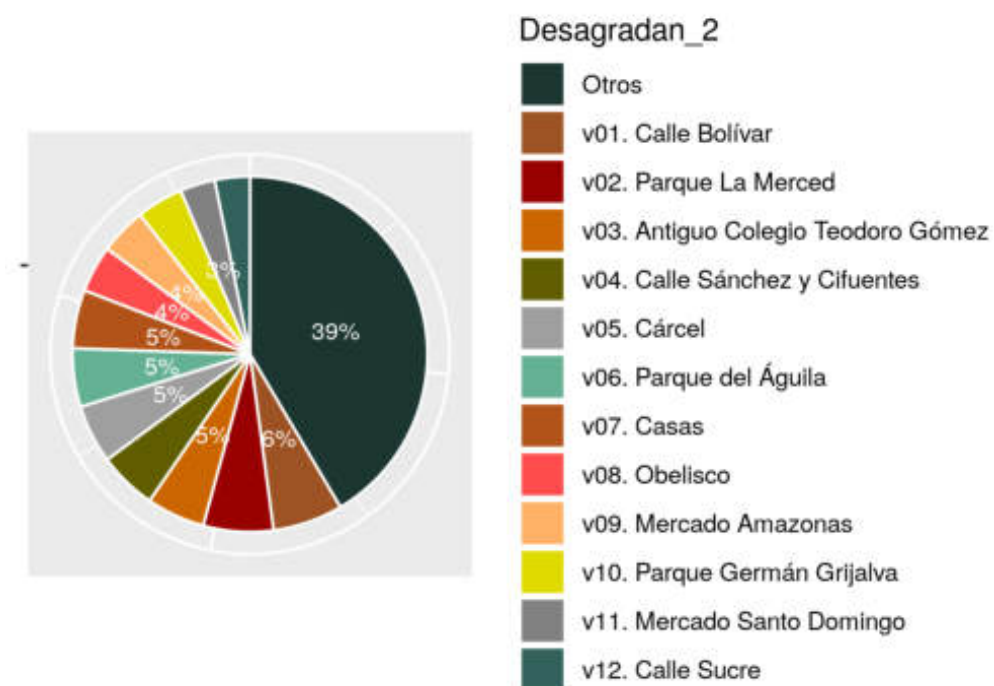


Ilustración 55. Lugares, objetos, edificaciones o vías que desagradan (2)

## Lugares, objetos, edificaciones o vías que desagradan (tercera respuesta)

La tabla 128 muestra las frecuencias de aparición de la tercera respuesta de los entrevistados. La ilustración 56 señala las proporciones de las 12 terceras respuestas con mayor aparición en la muestra. Se ajustaron las proporciones luego de excluir la no respuesta.

Tabla 128. Lugares, objetos, edificaciones o vías que desagradan (3)

<b>Desagradan_3</b>	<b>f</b>	<b>F</b>	<b>rf</b>	<b>rF</b>
v01. Casas	17	17	0.07	0.07
v02. Parque del Águila	15	32	0.06	0.13
v03. Parque La Merced	15	47	0.06	0.19
v04. Obelisco	14	61	0.06	0.24
v05. Calle Sánchez y Cifuentes	13	74	0.05	0.29
v06. Calles	13	87	0.05	0.35
v07. Antiguo Colegio Teodoro Gómez	11	98	0.04	0.39
v08. Calle Bolívar	10	108	0.04	0.43
v09. Calle Oviedo	9	117	0.04	0.46
v10. Parque Pedro Moncayo	9	126	0.04	0.50
v11. Catedral	7	133	0.03	0.53
v12. Mercado Amazonas	7	140	0.03	0.56
v13. Calle Olmedo	6	146	0.02	0.58
v14. Calle Colón	5	151	0.02	0.60
v15. Cárcel	5	156	0.02	0.62
v16. Centro	5	161	0.02	0.64
v17. Mercado Santo Domingo	5	166	0.02	0.66
v18. Parque Germán Grijalva	5	171	0.02	0.68
v19. Av Pérez Guerrero	4	175	0.02	0.69
v20. Aceras	3	178	0.01	0.71
v21. Calle Chica Narváez	3	181	0.01	0.72
v22. Calle García Moreno	3	184	0.01	0.73
v23. Calle Rocafuerte	3	187	0.01	0.74
v24. Gobernación	3	190	0.01	0.75
v25. Municipio	3	193	0.01	0.77
v26. Torreón	3	196	0.01	0.78
v27. Antiguo hospital San Vicente	2	198	0.01	0.79
v28. Av Eugenio Espejo	2	200	0.01	0.79
v29. Calle Obispo Mosquera	2	202	0.01	0.80
v30. Calle Salinas	2	204	0.01	0.81
v31. Calle Sucre	2	206	0.01	0.82
v32. Capilla Episcopal	2	208	0.01	0.83
v33. CDP	2	210	0.01	0.83
v34. Iglesias	2	212	0.01	0.84
v35. Parque Boyacá	2	214	0.01	0.85
v36. Parque San Francisco	2	216	0.01	0.86
v37. Parques	2	218	0.01	0.87
v38. Rieles del ferrocarril	2	220	0.01	0.87



v39. Río Tahuando	2	222	0.01	0.88
v40. Arquitectura	1	223	0.00	0.88
v41. Av Mariano Acosta	1	224	0.00	0.89
v42. Baños	1	225	0.00	0.89
v43. Bares	1	226	0.00	0.90
v44. Calle Germán Grijalva	1	227	0.00	0.90
v45. Calle Juan Montalvo	1	228	0.00	0.90
v46. Calle Maldonado	1	229	0.00	0.91
v47. Calle Pedro Moncayo	1	230	0.00	0.91
v48. Calle Velasco	1	231	0.00	0.92
v49. Comercio informal	1	232	0.00	0.92
v50. Contenedores de basura	1	233	0.00	0.92
v51. Cruz Verde	1	234	0.00	0.93
v52. Cuartel	1	235	0.00	0.93
v53. Edificaciones modernas	1	236	0.00	0.94
v54. EMETEL	1	237	0.00	0.94
v55. Esquina del Coco	1	238	0.00	0.94
v56. Iglesia La Merced	1	239	0.00	0.95
v57. Iglesia Santo Domingo	1	240	0.00	0.95
v58. Iluminación	1	241	0.00	0.96
v59. P. Roseros	1	242	0.00	0.96
v60. Parque de la Mujer	1	243	0.00	0.96
v61. Parque La Cometa	1	244	0.00	0.97
v62. Parque La Dolorosa	1	245	0.00	0.97
v63. Parque Las Focas	1	246	0.00	0.98
v64. Parque San Agustín	1	247	0.00	0.98
v65. Parque San Martín	1	248	0.00	0.98
v66. Prefectura	1	249	0.00	0.99
v67. Previsora	1	250	0.00	0.99
v68. Redondel Cabezas Borja	1	251	0.00	1.00
v69. Sector Escuela 28 de Abril	1	252	0.00	1.00

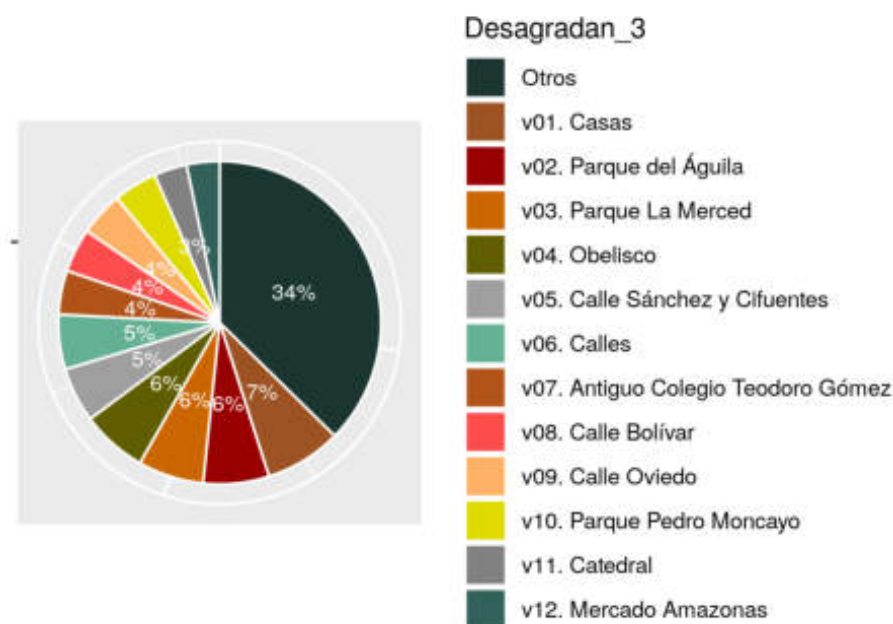


Ilustración 56. Lugares, objetos, edificaciones o vías que desagradan (3)

## Todos los lugares, objetos, edificaciones o vías que desagradan (sin considerar el orden)

La tabla 129 muestra las frecuencias de aparición de todos lugares, objetos, edificaciones o vías que desagradan, sin atender al orden en que fueron mencionados por los entrevistados. Esto implica una ampliación de la muestra. La ilustración 57 señala las proporciones de las 12 menciones con mayor aparición. Se ajustaron las proporciones luego de excluir la no respuesta. La ilustración 58 muestra el plano de todos los lugares.

Tabla 129. Todos los lugares, objetos, edificaciones o vías que desagradan

Desagradan_T	f	F	rf	rF
v001. Antiguo Colegio Teodoro Gómez	80	80	0.08	0.08
v002. Calle Bolívar	62	142	0.06	0.14
v003. Casas	57	199	0.06	0.20
v004. Calle Sánchez y Cifuentes	49	248	0.05	0.25
v005. Parque del Águila	48	296	0.05	0.30
v006. Parque La Merced	47	343	0.05	0.34
v007. Mercado Amazonas	44	387	0.04	0.39
v008. Mercado Santo Domingo	41	428	0.04	0.43
v009. Cárcel	39	467	0.04	0.47
v010. Obelisco	37	504	0.04	0.50
v011. Calles	30	534	0.03	0.53
v012. Calle Oviedo	28	562	0.03	0.56
v013. Parque Germán Grijalva	24	586	0.02	0.59
v014. Torreón	24	610	0.02	0.61
v015. Parque Pedro Moncayo	20	630	0.02	0.63
v016. Calle Sucre	19	649	0.02	0.65



<i>Desagradan_T</i>	<i>f</i>	<i>F</i>	<i>rf</i>	<i>rF</i>
v017. Calle Olmedo	16	665	0.02	0.66
v018. Catedral	14	679	0.01	0.68
v019. Centro	13	692	0.01	0.69
v020. Municipio	13	705	0.01	0.70
v021. Parques	13	718	0.01	0.72
v022. Av Pérez Guerrero	12	730	0.01	0.73
v023. Calle Colón	12	742	0.01	0.74
v024. Calle Salinas	12	754	0.01	0.75
v025. Calle Maldonado	11	765	0.01	0.76
v026. CDP	11	776	0.01	0.78
v027. Calle Rocafuerte	10	786	0.01	0.79
v028. Parque Las Focas	10	796	0.01	0.80
v029. Río Tahuando	9	805	0.01	0.80
v030. Calle Chica Narváez	8	813	0.01	0.81
v031. Capilla Episcopal	8	821	0.01	0.82
v032. Edificaciones modernas	8	829	0.01	0.83
v033. Calle García Moreno	7	836	0.01	0.84
v034. Calle Flores	6	842	0.01	0.84
v035. Cuartel	6	848	0.01	0.85
v036. Parque Boyacá	6	854	0.01	0.85
v037. Aceras	5	859	0.00	0.86
v038. Calle Rafael Troya	5	864	0.00	0.86
v039. Gobernación	5	869	0.00	0.87
v040. Parque La Cometa	5	874	0.00	0.87
v041. Antiguo hospital San Vicente	4	878	0.00	0.88
v042. Av Eugenio Espejo	4	882	0.00	0.88
v043. Calle Borrero	4	886	0.00	0.89
v044. Calle Germán Grijalva	4	890	0.00	0.89
v045. Calle Pedro Moncayo	4	894	0.00	0.89
v046. Contenedores de basura	4	898	0.00	0.90
v047. Iglesias	4	902	0.00	0.90
v048. Parque San Agustín	4	906	0.00	0.91
v049. Rieles del ferrocarril	4	910	0.00	0.91
v050. Calle Obispo Mosquera	3	913	0.00	0.91
v051. CNT	3	916	0.00	0.92
v052. Mutualista	3	919	0.00	0.92
v053. Redondel Cabezas Borja	3	922	0.00	0.92
v054. Calle Juan Montalvo	2	924	0.00	0.92
v055. Calle Mejía	2	926	0.00	0.93
v056. Colegios	2	928	0.00	0.93
v057. Cooperativa Tulcán	2	930	0.00	0.93
v058. Cruz Verde	2	932	0.00	0.93
v059. Edificio Way	2	934	0.00	0.93
v060. Escalinatas	2	936	0.00	0.94

<i>Desagradan_T</i>	<i>f</i>	<i>F</i>	<i>rf</i>	<i>rF</i>
v061. Esquina del Coco	2	938	0.00	0.94
v062. Iglesia La Merced	2	940	0.00	0.94
v063. Iglesia San Agustín	2	942	0.00	0.94
v064. Parque Eloy Alfaro	2	944	0.00	0.94
v065. Parque La Dolorosa	2	946	0.00	0.95
v066. Parque San Francisco	2	948	0.00	0.95
v067. Prefectura	2	950	0.00	0.95
v068. Previsora	2	952	0.00	0.95
v069. Registro civil	2	954	0.00	0.95
v070. Aerotaxi	1	955	0.00	0.95
v071. Agachaditos	1	956	0.00	0.96
v072. Andinatel	1	957	0.00	0.96
v073. Arquitectura	1	958	0.00	0.96
v074. Asilo ancianos	1	959	0.00	0.96
v075. Av Mariano Acosta	1	960	0.00	0.96
v076. Av Rivadeneira	1	961	0.00	0.96
v077. Baños	1	962	0.00	0.96
v078. Bares	1	963	0.00	0.96
v079. Boulevard	1	964	0.00	0.96
v080. Cables de luz	1	965	0.00	0.96
v081. Calle Velasco	1	966	0.00	0.97
v082. Callejón Cuartel	1	967	0.00	0.97
v083. Casa de la Ibarreñidad	1	968	0.00	0.97
v084. Casa Galarza	1	969	0.00	0.97
v085. Casas deterioradas	1	970	0.00	0.97
v086. Colegio Bethlemitas	1	971	0.00	0.97
v087. Colegio La Salle	1	972	0.00	0.97
v088. Colegio San Francisco	1	973	0.00	0.97
v089. Comercio informal	1	974	0.00	0.97
v090. El Patronato	1	975	0.00	0.97
v091. EMETEL	1	976	0.00	0.98
v092. Estación del tren	1	977	0.00	0.98
v093. Heladería la Bermejita	1	978	0.00	0.98
v094. Iglesia Colegio Bilingüe	1	979	0.00	0.98
v095. Iglesia del Sagrario	1	980	0.00	0.98
v096. Iglesia Santo Domingo	1	981	0.00	0.98
v097. Iluminación	1	982	0.00	0.98
v098. La casona	1	983	0.00	0.98
v099. Museo	1	984	0.00	0.98
v100. P. Roseros	1	985	0.00	0.98
v101. P. Sánchez	1	986	0.00	0.99
v102. Parque de la Mujer	1	987	0.00	0.99
v103. Parque del Periodista	1	988	0.00	0.99
v104. Parque detrás Iglesia Santo Domingo	1	989	0.00	0.99

Desagradan_T	f	F	rf	rF
v105. Parque San Martín	1	990	0.00	0.99
v106. Parqueadero público	1	991	0.00	0.99
v107. Pasaje Ibarra	1	992	0.00	0.99
v108. Paseo Bolívar	1	993	0.00	0.99
v109. Patio Comidas	1	994	0.00	0.99
v110. Piedra Chapetona	1	995	0.00	0.99
v111. Piletas	1	996	0.00	1.00
v112. Santa Maria	1	997	0.00	1.00
v113. Sector Escuela 28 de Abril	1	998	0.00	1.00
v114. Sector Tia	1	999	0.00	1.00
v115. Semáforos	1	1000	0.00	1.00
v116. SRI	1	1001	0.00	1.00

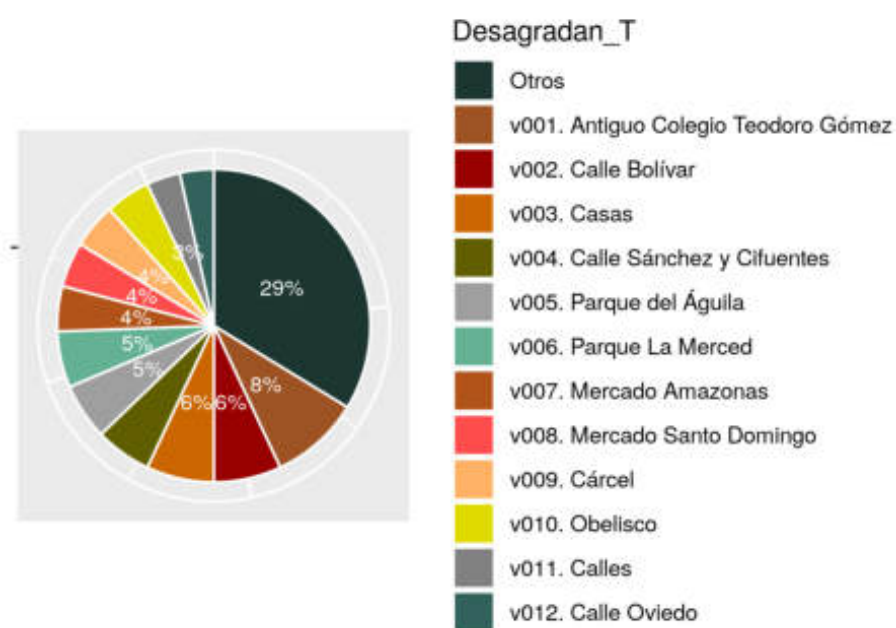


Ilustración 57. Todos los lugares, objetos, edificaciones o vías que desagradan



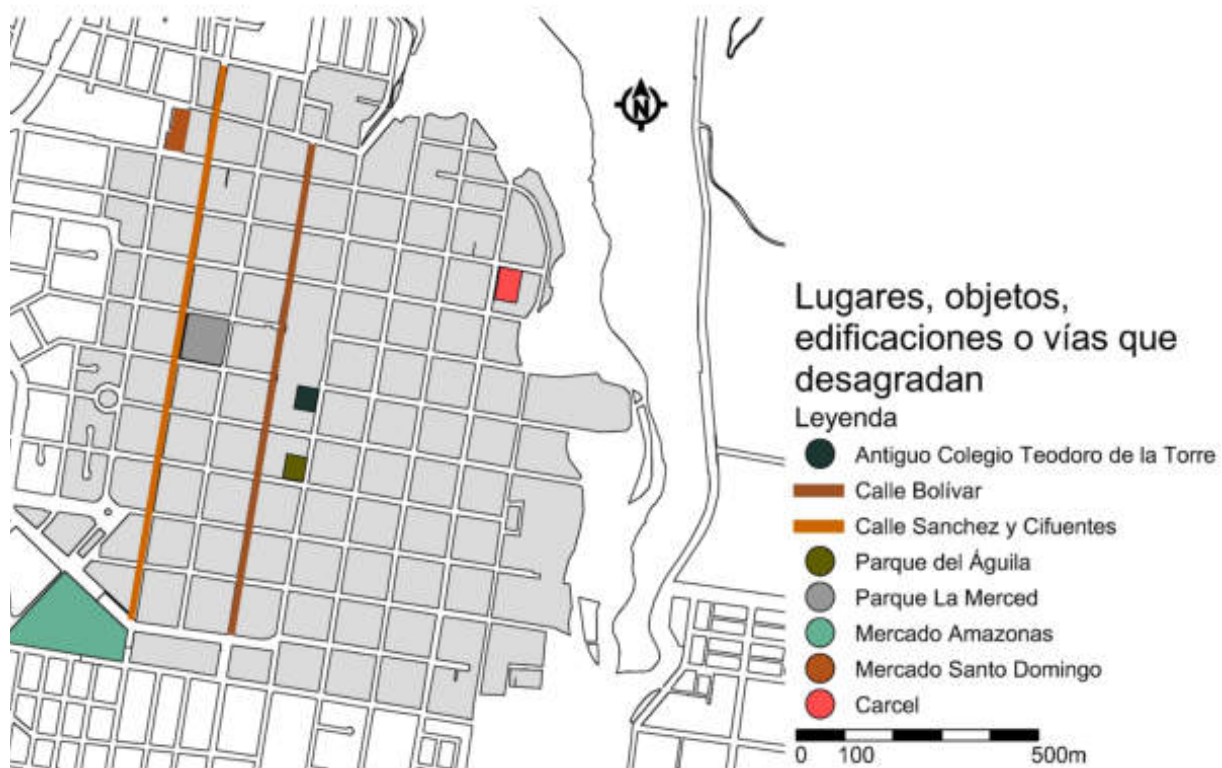


Ilustración 58. Plano de Lugares, objetos, edificaciones o vías que desagradan

## Razones del desagrado

A continuación las razones del desagrado de cada uno de los lugares, objetos, edificaciones o vías, sin considerar el orden en que fueron mencionados por los entrevistados (tablas 130 a 244).

Tabla 130. Lugar: Antiguo Colegio Teodoro Gómez

Razones del desagrado	f	F	rf	rF
Deterioro	67	67	0.84	0.84
Contaminación	6	73	0.08	0.91
Alcoholismo	2	75	0.02	0.94
Arquitectura	1	76	0.01	0.95
Delincuencia	1	77	0.01	0.96
Desorden	1	78	0.01	0.98
Historia	1	79	0.01	0.99
Urinario	1	80	0.01	1.00
Urinario	1	80	0.01	1.00

Tabla 131. Lugar: Calle Bolívar

Razones del desagrado	f	F	rf	rF
Congestión vehicular	38	38	0.62	0.62
Adoquinado	4	42	0.07	0.69
Deterioro	4	46	0.07	0.75
Cultura	2	48	0.03	0.79
Delincuencia	2	50	0.03	0.82
Desorden	2	52	0.03	0.85
Inseguridad	2	54	0.03	0.89
Angosta	1	55	0.02	0.90
Colegios	1	56	0.02	0.92
Comercio	1	57	0.02	0.93
Contaminación	1	58	0.02	0.95
Edificaciones modernas	1	59	0.02	0.97
Naturaleza	1	60	0.02	0.98
Sin vegetación	1	61	0.02	1.00
Sin vegetación	1	61	0.02	1.00

Tabla 132. Lugar: Casas

Razones del desagrado	f	F	rf	rF
Deterioro	44	44	0.77	0.77
Desorden	4	48	0.07	0.84
Contaminación	2	50	0.04	0.88
Inseguridad	2	52	0.04	0.91
Alcoholismo	1	53	0.02	0.93
Delincuencia	1	54	0.02	0.95
Pocas viviendas	1	55	0.02	0.96
Prostitución	1	56	0.02	0.98
Urinario	1	57	0.02	1.00

Tabla 133. Lugar: Calle Sánchez y Cifuentes

Razones del desagrado	f	F	rf	rF
Congestión vehicular	23	23	0.47	0.47
Delincuencia	10	33	0.20	0.67
Inseguridad	8	41	0.16	0.84
Contaminación	3	44	0.06	0.90
Comercio	2	46	0.04	0.94
Deterioro	2	48	0.04	0.98
Desorden	1	49	0.02	1.00
Desorden	1	49	0.02	1.00

Tabla 134. Lugar: Parque del Águila

Razones del desagrado	f	F	rf	rF
Desempleo	16	16	0.33	0.33
Inseguridad	9	25	0.19	0.52
Delincuencia	7	32	0.15	0.67
Alcoholismo	3	35	0.06	0.73
Afluencia de personas	2	37	0.04	0.77
Comercio	2	39	0.04	0.81
Congestión vehicular	2	41	0.04	0.85
Deterioro	2	43	0.04	0.90
Contaminación	1	44	0.02	0.92
Espacio cerrado	1	45	0.02	0.94
Poca iluminación	1	46	0.02	0.96
Prostitución	1	47	0.02	0.98
Religioso	1	48	0.02	1.00
Prostitución	1	47	0.02	0.98
Religioso	1	48	0.02	1.00

Tabla 135. Lugar: Parque La Merced

Razones del desagrado	f	F	rf	rF
Inseguridad	15	15	0.32	0.32
Delincuencia	11	26	0.23	0.55
Indigencia	9	35	0.19	0.74
Alcoholismo	2	37	0.04	0.79
Desorden	2	39	0.04	0.83
Deterioro	2	41	0.04	0.87
Poca iluminación	2	43	0.04	0.91
Arquitectura	1	44	0.02	0.94
Congestión vehicular	1	45	0.02	0.96
Contaminación	1	46	0.02	0.98
Derroche agua	1	47	0.02	1.00
Derroche agua	1	47	0.02	1.00

Tabla 136. Lugar: Mercado Amazonas

Razones del desagrado	f	F	rf	rF
Inseguridad	16	16	0.36	0.36
Desorden	12	28	0.27	0.64
Congestión vehicular	4	32	0.09	0.73
Contaminación	4	36	0.09	0.82
Delincuencia	4	40	0.09	0.91
Afluencia de personas	3	43	0.07	0.98
Comercio	1	44	0.02	1.00

Tabla 137. Lugar: Mercado Santo Domingo

Razones del desagrado	f	F	rf	rF
Inseguridad	13	13	0.32	0.32
Desorden	9	22	0.22	0.54
Delincuencia	7	29	0.17	0.71
Congestión vehicular	5	34	0.12	0.83
Contaminación	4	38	0.10	0.93
Deterioro	2	40	0.05	0.98
Mal ubicado	1	41	0.02	1.00

Tabla 138. Lugar: Cárcel

Razones del desagrado	f	F	rf	rF
Mal ubicado	20	20	0.51	0.51
Inseguridad	10	30	0.26	0.77
Desorden	4	34	0.10	0.87
Delincuencia	2	36	0.05	0.92
Contaminación	1	37	0.03	0.95
Deterioro	1	38	0.03	0.97
Esquema social	1	39	0.03	1.00

Tabla 139. Lugar: Obelisco

Razones del desagrado	f	F	rf	rF
Delincuencia	10	10	0.28	0.28
Congestión vehicular	9	19	0.25	0.53
Inseguridad	7	26	0.19	0.72
Desorden	5	31	0.14	0.86
Afluencia de personas	1	32	0.03	0.89
Ausencia de árboles	1	33	0.03	0.92
Inutilidad	1	34	0.03	0.94
Muy simple	1	35	0.03	0.97
Sólido/ inerte	1	36	0.03	1.00

Tabla 140. Lugar: Calles

Razones del desagrado	f	F	rf	rF
Congestión vehicular	13	13	0.43	0.43
Contaminación	6	19	0.20	0.63
Deterioro	4	23	0.13	0.77
Adoquinado	1	24	0.03	0.80
Angosta	1	25	0.03	0.83
Inseguridad	1	26	0.03	0.87
Personas que ofrecen parqueo	1	27	0.03	0.90
Semáforos	1	28	0.03	0.93
Sin sombra	1	29	0.03	0.97
Vendedores ambulantes	1	30	0.03	1.00

Tabla 141. Lugar: Calle Oviedo

Razones del desagrado	f	F	rf	rF
Congestión vehicular	16	16	0.57	0.57
Deterioro	6	22	0.21	0.79
Empedrado	2	24	0.07	0.86
Afluencia de personas	1	25	0.04	0.89
Colegios	1	26	0.04	0.93
Comercio	1	27	0.04	0.96
Contaminación	1	28	0.04	1.00
Contaminación	1	28	0.04	1.00

Tabla 142. Lugar: Parque Germán Grijalva

Razones del desagrado	f	F	rf	rF
Alcoholismo	8	8	0.35	0.35
Inseguridad	8	16	0.35	0.70
Delincuencia	3	19	0.13	0.83
Contaminación	2	21	0.09	0.91
Desorden	1	22	0.04	0.96
Deterioro	1	23	0.04	1.00
Deterioro	1	23	0.04	1.00

Tabla 143. Lugar: Torreón

Razones del desagrado	f	F	rf	rF
Deterioro	21	21	0.91	0.91
Historia	1	22	0.04	0.96
Uso inadecuado	1	23	0.04	1.00
Uso inadecuado	1	23	0.04	1.00

Tabla 144. Lugar: Parque Pedro Moncayo

Razones del desagrado	f	F	rf	rF
Poca iluminación	5	5	0.25	0.25
Delincuencia	4	9	0.20	0.45
Congestión vehicular	3	12	0.15	0.60
Naturaleza	2	14	0.10	0.70
Adoquinado	1	15	0.05	0.75
Comercio	1	16	0.05	0.80
Contaminación	1	17	0.05	0.85
Deterioro	1	18	0.05	0.90
Inseguridad	1	19	0.05	0.95
Personas interrumpen a las palomas	1	20	0.05	1.00

Tabla 145. Lugar: Calle Sucre

Razones del desagrado	f	F	rf	rF
Deterioro	8	8	0.44	0.44
Congestión vehicular	7	15	0.39	0.83
Contaminación	2	17	0.11	0.94
Arquitectura	1	18	0.06	1.00

Tabla 146. Lugar: Calle Olmedo

Razones del desagrado	f	F	rf	rF
Congestión vehicular	9	9	0.56	0.56
Inseguridad	3	12	0.19	0.75
Falta estacionamientos	2	14	0.12	0.88
Desorden	1	15	0.06	0.94
Discotecas	1	16	0.06	1.00

Tabla 147. Lugar: Catedral

Razones del desagrado	f	F	rf	rF
Deterioro	10	10	0.77	0.77
Alcoholismo	1	11	0.08	0.85
Poca iluminación	1	12	0.08	0.92
Urinario	1	13	0.08	1.00

Tabla 148. Lugar: Centro

Razones del desagrado	f	F	rf	rF
Congestión vehicular	4	4	0.31	0.31
Contaminación	4	8	0.31	0.62
Ausencia baños públicos	1	9	0.08	0.69
Comercio	1	10	0.08	0.77
Deterioro	1	11	0.08	0.85
Falta estacionamientos	1	12	0.08	0.92
No hay bares	1	13	0.08	1.00

Tabla 149. Lugar: Municipio

Razones del desagrado	f	F	rf	rF
Contaminación	3	3	0.23	0.23
Deterioro	3	6	0.23	0.46
Desorden	2	8	0.15	0.62
Historia	2	10	0.15	0.77
Afluencia de personas	1	11	0.08	0.85
Arquitectura	1	12	0.08	0.92
No es inclusivo	1	13	0.08	1.00

Tabla 150. Lugar: Parques

Razones del desagrado	f	F	rf	rF
Contaminación	3	3	0.23	0.23
Inseguridad	3	6	0.23	0.46
Deterioro	2	8	0.15	0.62
Delincuencia	1	9	0.08	0.69
Desorden	1	10	0.08	0.77
Falta estacionamientos	1	11	0.08	0.85
Feos	1	12	0.08	0.92
Poca iluminación	1	13	0.08	1.00

Tabla 151. Lugar: Av Pérez Guerrero

Razones del desagrado	f	F	rf	rF
Congestión vehicular	6	6	0.50	0.50
Inseguridad	2	8	0.17	0.67
Afluencia de personas	1	9	0.08	0.75
Billares	1	10	0.08	0.83
Comercio	1	11	0.08	0.92
Mercado	1	12	0.08	1.00
Mercado	1	12	0.08	1.00

Tabla 152. Lugar: Calle Colón

Razones del desagrado	f	F	rf	rF
Congestión vehicular	9	9	0.75	0.75
Inseguridad	2	11	0.17	0.92
Desolado	1	12	0.08	1.00

Tabla 153. Lugar: Calle Salinas

Razones del desagrado	f	F	rf	rF
Congestión vehicular	4	4	0.33	0.33
Desolado	3	7	0.25	0.58
Desorden	2	9	0.17	0.75
Deterioro	2	11	0.17	0.92
Mal ubicado	1	12	0.08	1.00
Mal ubicado	1	12	0.08	1.00

Tabla 154. Lugar: Calle Maldonado

Razones del desagrado	f	F	rf	rF
Congestión vehicular	7	7	0.7	0.7
Contaminación	2	9	0.2	0.9
Historia	1	10	0.1	1.0

Tabla 155. Lugar: CDP

Razones del desagrado	f	F	rf	rF
Desorden	3	3	0.27	0.27
Mal ubicado	3	6	0.27	0.55
Deterioro	2	8	0.18	0.73
Inseguridad	2	10	0.18	0.91
Afluencia de personas	1	11	0.09	1.00

Tabla 156. Lugar: Calle Rocafuerte

Razones del desagrado	f	F	rf	rF
Deterioro	7	7	0.7	0.7
Congestión vehicular	1	8	0.1	0.8
Desolado	1	9	0.1	0.9
Lejanía	1	10	0.1	1.0
Lejanía	1	10	0.1	1.0

Tabla 157. Lugar: Parque Las Focas

Razones del desagrado	f	F	rf	rF
Inseguridad	6	6	0.6	0.6
Alcoholismo	3	9	0.3	0.9
Delincuencia	1	10	0.1	1.0

Tabla 158. Lugar: Río Tahuando

Razones del desagrado	f	F	rf	rF
Contaminación	9	9	1	1

Tabla 159. Lugar: Calle Chica Narváez

Razones del desagrado	f	F	rf	rF
Congestión vehicular	3	3	0.43	0.43
Delincuencia	1	4	0.14	0.57
Desorden	1	5	0.14	0.71
Inseguridad	1	6	0.14	0.86
Prostitución	1	7	0.14	1.00

Tabla 160. Lugar: Capilla Episcopal

Razones del desagrado	f	F	rf	rF
Deterioro	8	8	1	1
Deterioro	1	8	0.12	1.00

Tabla 161. Lugar: Edificaciones modernas

Razones del desagrado	f	F	rf	rF
Desorden	7	7	0.88	0.88
Contaminación	1	8	0.12	1.00

Tabla 162. Lugar: Calle García Moreno

Razones del desagrado	f	F	rf	rF
Deterioro	3	3	0.43	0.43
Congestión vehicular	2	5	0.29	0.71
Afluencia de personas	1	6	0.14	0.86
Comercio	1	7	0.14	1.00
Congestión Vehicular	1	7	0.14	1.00

Tabla 163. Lugar: Calle Flores

Razones del desagrado	f	F	rf	rF
Congestión vehicular	3	3	0.50	0.50
Afluencia de personas	1	4	0.17	0.67
Inseguridad	1	5	0.17	0.83
Pequeño	1	6	0.17	1.00

Tabla 164. Lugar: Cuartel

Razones del desagrado	f	F	rf	rF
Actividad cultural (poca)	1	1	0.17	0.17
Alcoholismo	1	2	0.17	0.33
Contaminación	1	3	0.17	0.50
Desorden	1	4	0.17	0.67
Deterioro	1	5	0.17	0.83
Historia	1	6	0.17	1.00

Tabla 165. Lugar: Parque Boyacá

Razones del desagrado	f	F	rf	rF
Deterioro	2	2	0.33	0.33
Delincuencia	1	3	0.17	0.50
Inseguridad	1	4	0.17	0.67
Pequeño	1	5	0.17	0.83
Religioso	1	6	0.17	1.00

Tabla 166. Lugar: Aceras

Razones del desagrado	f	F	rf	rF
Deterioro	5	5	1	1

Tabla 167. Lugar: Calle Rafael Troya

Razones del desagrado	f	F	rf	rF
Deterioro	3	3	0.6	0.6
Comercio	1	4	0.2	0.8
Inseguridad	1	5	0.2	1.0

Tabla 168. Lugar: Gobernación

Razones del desagrado	f	F	rf	rF
Deterioro	3	3	0.6	0.6
Desorden	2	5	0.4	1.0

Tabla 169. Lugar: Parque La Cometa

Razones del desagrado	f	F	rf	rF
Delincuencia	1	1	0.2	0.2
Desolado	1	2	0.2	0.4
Deterioro	1	3	0.2	0.6
Inseguridad	1	4	0.2	0.8
Poca iluminación	1	5	0.2	1.0

Tabla 170. Lugar: Antiguo Hospital San Vicente

Razones del desagrado	f	F	rf	rF
Afluencia de personas	1	1	0.25	0.25
Delincuencia	1	2	0.25	0.50
Deterioro	1	3	0.25	0.75
No es inclusivo	1	4	0.25	1.00

Tabla 171. Lugar: Av Eugenio Espejo

Razones del desagrado	f	F	rf	rF
Congestión vehicular	3	3	0.75	0.75
Inseguridad	1	4	0.25	1.00

Tabla 172. Lugar: Calle Borrero

Razones del desagrado	f	F	rf	rF
Congestión vehicular	2	2	0.50	0.50
Deterioro	1	3	0.25	0.75
Inseguridad	1	4	0.25	1.00

Tabla 173. Lugar: Calle Germán Grijalva

Razones del desagrado	f	F	rf	rF
Congestión vehicular	2	2	0.50	0.50
Alcoholismo	1	3	0.25	0.75
Desorden	1	4	0.25	1.00

Tabla 174. Lugar: Calle Pedro Moncayo

Razones del desagrado	f	F	rf	rF
Congestión vehicular	2	2	0.50	0.50
Adoquinado	1	3	0.25	0.75
Deterioro	1	4	0.25	1.00

Tabla 175. Lugar: Contenedores de basura

Razones del desagrado	f	F	rf	rF
Contaminación	1	1	0.25	0.25
Desorden	1	2	0.25	0.50
Deterioro	1	3	0.25	0.75
Mal ubicado	1	4	0.25	1.00

Tabla 176. Lugar: Iglesias

Razones del desagrado	f	F	rf	rF
Deterioro	2	2	0.67	0.67
Indigencia	1	3	0.33	1.00

Tabla 177. Lugar: Parque San Agustín

Razones del desagrado	f	F	rf	rF
Deterioro	2	2	0.67	0.67
Desolado	1	3	0.33	1.00

Tabla 178. Lugar: Rieles del ferrocarril

Razones del desagrado	f	F	rf	rF
Inseguridad	3	3	0.75	0.75
Congestión vehicular	1	4	0.25	1.00

Tabla 179. Lugar: Calle Obispo Mosquera

Razones del desagrado	f	F	rf	rF
Comercio	1	1	0.33	0.33
Contaminación	1	2	0.33	0.67
Delincuencia	1	3	0.33	1.00

Tabla 180. Lugar: CNT

Razones del desagrado	f	F	rf	rF
Deterioro	2	2	0.67	0.67
Contaminación	1	3	0.33	1.00

Tabla 181. Lugar: Mutualista

Razones del desagrado	f	F	rf	rF
Desorden	2	2	0.67	0.67
Arquitectura	1	3	0.33	1.00

Tabla 182. Lugar: Redondel Cabezas Borja

Razones del desagrado	f	F	rf	rF
Congestión vehicular	1	1	0.33	0.33
Deterioro	1	2	0.33	0.67
No me agrada	1	3	0.33	1.00

Tabla 183. Lugar: Calle Juan Montalvo

Razones del desagrado	f	F	rf	rF
Desorden	1	1	0.5	0.5
Deterioro	1	2	0.5	1.0

Tabla 184. Lugar: Calle Mejía

Razones del desagrado	f	F	rf	rF
Congestión vehicular	1	1	0.5	0.5
Contaminación	1	2	0.5	1.0

Tabla 185. Lugar: Colegios

Razones del desagrado	f	F	rf	rF
Congestión vehicular	2	2	1	1

Tabla 186. Cooperativa Tulcán

Razones del desagrado	f	F	rf	rF
Congestión vehicular	1	1	0.5	0.5
Desorden	1	2	0.5	1.0

Tabla 187. Lugar: Cruz Verde

Razones del desagrado	f	F	rf	rF
Inseguridad	1	1	0.5	0.5
Origen desconocido	1	2	0.5	1.0

Tabla 188. Lugar: Edificio Way

Razones del desagrado	f	F	rf	rF
Arquitectura	1	1	0.5	0.5
Desolado	1	2	0.5	1.0

Tabla 189. Lugar: Escalinatas

Razones del desagrado	f	F	rf	rF
Contaminación	1	1	0.5	0.5
Delincuencia	1	2	0.5	1.0

Tabla 190. Lugar: Esquina del Coco

Razones del desagrado	f	F	rf	rF
Desorden	1	1	0.5	0.5
Deterioro	1	2	0.5	1.0

Tabla 191. Lugar: Iglesia La Merced

Razones del desagrado	f	F	rf	rF
Arquitectura	1	1	1	1

Tabla 192. Lugar: Iglesia San Agustín

Razones del desagrado	f	F	rf	rF
Lejanía	2	2	1	1

Tabla 193. Lugar: Parque Eloy Alfaro

Razones del desagrado	f	F	rf	rF
Alcoholismo	1	1	0.5	0.5
Inseguridad	1	2	0.5	1.0

Tabla 194. Lugar: Parque La Dolorosa

Razones del desagrado	f	F	rf	rF
Desolado	1	1	0.5	0.5
Desorden	1	2	0.5	1.0

Tabla 195. Lugar: Parque San Francisco

Razones del desagrado	f	F	rf	rF
Deterioro	2	2	1	1

Tabla 196. Lugar: Prefectura

Razones del desagrado	f	F	rf	rF
Desorden	2	2	1	1

Tabla 197. Lugar: Previsora

Razones del desagrado	f	F	rf	rF
Desorden	1	1	0.5	0.5
Prostitución	1	2	0.5	1.0

Tabla 198. Lugar: Registro civil

Razones del desagrado	f	F	rf	rF
Desorden	2	2	1	1





Tabla 199. Lugar: Aerotaxi

Razones del desagrado	f	F	rf	rF
Desolado	1	1	1	1

Tabla 200. Lugar: Agachaditos

Razones del desagrado	f	F	rf	rF
Deterioro	1	1	1	1

Tabla 201. Lugar: Andinatel

Razones del desagrado	f	F	rf	rF
Deterioro	1	1	1	1

Tabla 202. Lugar: Arquitectura

Razones del desagrado	f	F	rf	rF
Deterioro	1	1	1	1

Tabla 203. Lugar: Asilo ancianos

Razones del desagrado	f	F	rf	rF
Deterioro	1	1	1	1

Tabla 204. Lugar: Av Mariano Acosta

Razones del desagrado	f	F	rf	rF
Delincuencia	1	1	1	1

Tabla 205. Lugar: Av Rivadeneira

Razones del desagrado	f	F	rf	rF
Congestión vehicular	1	1	1	1

Tabla 206. Lugar: Baños

Razones del desagrado	f	F	rf	rF
No existen baños en lugares públicos	1	1	1	1

Tabla 207. Lugar: Bares

Razones del desagrado	f	F	rf	rF
Delincuencia	1	1	1	1

Tabla 208. Lugar: Boulevard

Razones del desagrado	f	F	rf	rF
Desorden	1	1	1	1

Tabla 209. Lugar: Cables de luz

Razones del desagrado	f	F	rf	rF
Inseguridad	1	1	1	1

Tabla 210. Lugar: Calle Velasco

Razones del desagrado	f	F	rf	rF
Congestión vehicular	1	1	1	1

Tabla 211. Lugar: Callejón Cuartel

Razones del desagrado	f	F	rf	rF
Contaminación	1	1	1	1

Tabla 212. Lugar: Casa de la Ibarreñidad

Razones del desagrado	f	F	rf	rF
Desorden	1	1	1	1

Tabla 213. Lugar: Casa Galarza

Razones del desagrado	f	F	rf	rF
Deterioro	1	1	1	1

Tabla 214. Lugar: Casas deterioradas

Razones del desagrado	f	F	rf	rF
Contaminación	1	1	1	1

Tabla 215. Lugar: Colegio Bethelmitas

Razones del desagrado	f	F	rf	rF
Contaminación	1	1	1	1

Tabla 216. Lugar: Colegio La Salle

Razones del desagrado	f	F	rf	rF
Congestión vehicular	1	1	1	1

Tabla 217. Lugar: Colegio San Francisco

Razones del desagrado	f	F	rf	rF
Delincuencia	1	1	1	1

Tabla 218. Lugar: Comercio informal

Razones del desagrado	f	F	rf	rF
Deterioro	1	1	1	1

Tabla 219. Lugar: EMETEL

Razones del desagrado	f	F	rf	rF
Desorden	1	1	1	1

Tabla 220. Lugar: Estación del tren

Razones del desagrado	f	F	rf	rF
Inseguridad	1	1	1	1

Tabla 221. Lugar: Heladería la Bermejita

Razones del desagrado	f	F	rf	rF
Contaminación	1	1	1	1

Tabla 222. Lugar: Iglesia Colegio Bilingüe

Razones del desagrado	f	F	rf	rF
No es inclusivo	1	1	1	1

Tabla 223. Lugar: Iglesia del Sagrario

Razones del desagrado	f	F	rf	rF
Inseguridad	1	1	1	1

Tabla 224. Lugar: Iglesia Santo Domingo

Razones del desagrado	f	F	rf	rF
Simplicidad	1	1	1	1

Tabla 225. Lugar: Iluminación

Razones del desagrado	f	F	rf	rF
Exagerada	1	1	1	1

Tabla 226. Lugar: La Casona

Razones del desagrado	f	F	rf	rF
Deterioro	1	1	1	1

Tabla 227. Lugar: Museo

Razones del desagrado	f	F	rf	rF
Eventos	1	1	1	1

Tabla 228. Lugar: P. Roseros

Razones del desagrado	f	F	rf	rF
Fotos	1	1	1	1

Tabla 229. Lugar: P. Sánchez

Razones del desagrado	f	F	rf	rF
Principal conector	1	1	1	1

Tabla 230. Lugar: Parque de la Mujer

Razones del desagrado	f	F	rf	rF
Inseguridad	1	1	1	1

Tabla 231. Lugar: Parque del Periodista

Razones del desagrado	f	F	rf	rF
Deterioro	1	1	1	1

Tabla 232. Lugar: Parque detrás Iglesia Santo Domingo

Razones del desagrado	f	F	rf	rF
Deterioro	1	1	1	1

Tabla 233. Lugar: Parque San Martín

Razones del desagrado	f	F	rf	rF
Deterioro	1	1	1	1

Tabla 234. Lugar: Parqueadero público

Razones del desagrado	f	F	rf	rF
Congestión vehicular	1	1	1	1

Tabla 235. Lugar: Pasaje Ibarra

Razones del desagrado	f	F	rf	rF
Inseguridad	1	1	1	1

Tabla 236. Lugar: Paseo Bolívar

Razones del desagrado	f	F	rf	rF
Inseguridad	1	1	1	1

Tabla 237. Lugar: Patio Comidas

Razones del desagrado	f	F	rf	rF
Deterioro	1	1	1	1

Tabla 238. Lugar: Piedra Chapetona

Razones del desagrado	f	F	rf	rF
Inseguridad	1	1	1	1

Tabla 239. Lugar: Piletas

Razones del desagrado	f	F	rf	rF
Deterioro	1	1	1	1

Tabla 240. Lugar: Santa Maria

Razones del desagrado	f	F	rf	rF
Desorden	1	1	1	1

Tabla 241. Lugar: Sector Escuela 28 de Abril

Razones del desagrado	f	F	rf	rF
Congestión vehicular	1	1	1	1

Tabla 242. Lugar: Sector Tia

Razones del desagrado	f	F	rf	rF
Contaminación	1	1	1	1

Tabla 243. Lugar: Semáforos

Razones del desagrado	f	F	rf	rF
Contaminación	1	1	1	1

Tabla 244. Lugar: SRI

Razones del desagrado	f	F	rf	rF
Desorden	1	1	1	1

## Análisis del agrado/desagrado neto de los principales lugares

La tabla 245 contiene los distintos lugares mencionados por los entrevistados, con el número neto de personas que los consideraron agradables (+) y desagradables (-). La tabla 246 contiene un resumen con los 15 lugares de más y menos agrado y la ilustración 59 contiene el gráfico de barras del resumen.

Tabla 245. Frecuencia neta

<i>lugar</i>	<i>fn</i>
Cuartel	172
Parque Pedro Moncayo	139
Parque La Merced	74
Catedral	72
Esquina del Coco	57
Iglesia La Merced	35
Calle Bolívar	32
Torreón	32
Casa de la Ibarreñidad	26
Estación del tren	20
Municipio	14
Obelisco	12
Casa de la Cultura	10
Parque Boyacá	8
Teatro Gran Colombia	8
Casa Blanca	7
Iglesia Santo Domingo	7
Heladería Rosalía Suárez	6
El Alpargate	5
Gobernación	5
Parques	5
Iglesias	4
Museos	4
Parque San Agustín	4
Banco Pichincha	3
Helados de paila	3
Iglesia San Francisco	3
Basilica La Dolorosa	2
Colegio Inmaculada	2
Colegio Oviedo	2
Fundación Pedro Moncayo	2
Museo del Banco Central	2
Nogadas	2
Parque San Francisco	2
SRI	2
Alas doradas	1
Antiguo hospital San Vicente	1
Arquitectura	1

<i>lugar</i>	<i>fn</i>
Banco Fomento	1
Barrio Santo Domingo	1
Biblioteca	1
Cafetería El Quinde	1
Calle Juan Montalvo	1
Calle Pérez Guerrero	1
Casa Ayala	1
Casa de Troya	1
Casas coloniales	1
Centros culturales	1
Colegio Sagrado Corazón	1
Comercio Loy River	1
Curia	1
Edificio Way	1
Emapa	1
Gastronomía	1
Hacienda	1
Iglesia cristiana	1
La botica café	1
Mural de pinturas	1
Museo Santo Domingo	1
Paseo Bolívar	1
Piedra Chapetona	1
Previsora	1
Redondel Cabezas Borja	1
Registro civil	1
Registro de la Propiedad	1
Rico Mote	1
Sub-centro	1
Veredas	1
Av Mariano Acosta	0
Boulevard	0
Calle Velasco	0
Colegio Bethlemitas	0
Colegio La Salle	0
Colegio San Francisco	0
Cruz Verde	0
Iglesia San Agustín	0
Aerotaxi	-1
Agachaditos	-1
Andinatel	-1
Asilo ancianos	-1
Av Rivadeneira	-1
Bares	-1



<i>lugar</i>	<i>fn</i>
Baños	-1
Cables de luz	-1
Calle García Moreno	-1
Calle Germán Grijalva	-1
Callejón Cuartel	-1
Casa Galarza	-1
Casas deterioradas	-1
Comercio informal	-1
EMETEL	-1
El Patronato	-1
Heladería la Bermejita	-1
Iglesia Colegio Bilingüe	-1
Iglesia del Sagrario	-1
Iluminación	-1
La casona	-1
Museo	-1
Mutualista	-1
P. Roseros	-1
P. Sánchez	-1
Parque Eloy Alfaro	-1
Parque La Dolorosa	-1
Parque San Martín	-1
Parque de la Mujer	-1
Parque del Periodista	-1
Parque detrás Iglesia Santo Domingo	-1
Parqueadero público	-1
Pasaje Ibarra	-1
Patio Comidas	-1
Piletas	-1
Prefectura	-1
Santa María	-1
Sector Escuela 28 de Abril	-1
Sector Tia	-1
Semáforos	-1
CNT	-2
Calle Mejía	-2
Calle Obispo Mosquera	-2
Calle Pedro Moncayo	-2
Capilla Episcopal	-2
Colegios	-2
Cooperativa Tulcán	-2
Escalinatas	-2
Parque del Águila	-2
Calle Flores	-3

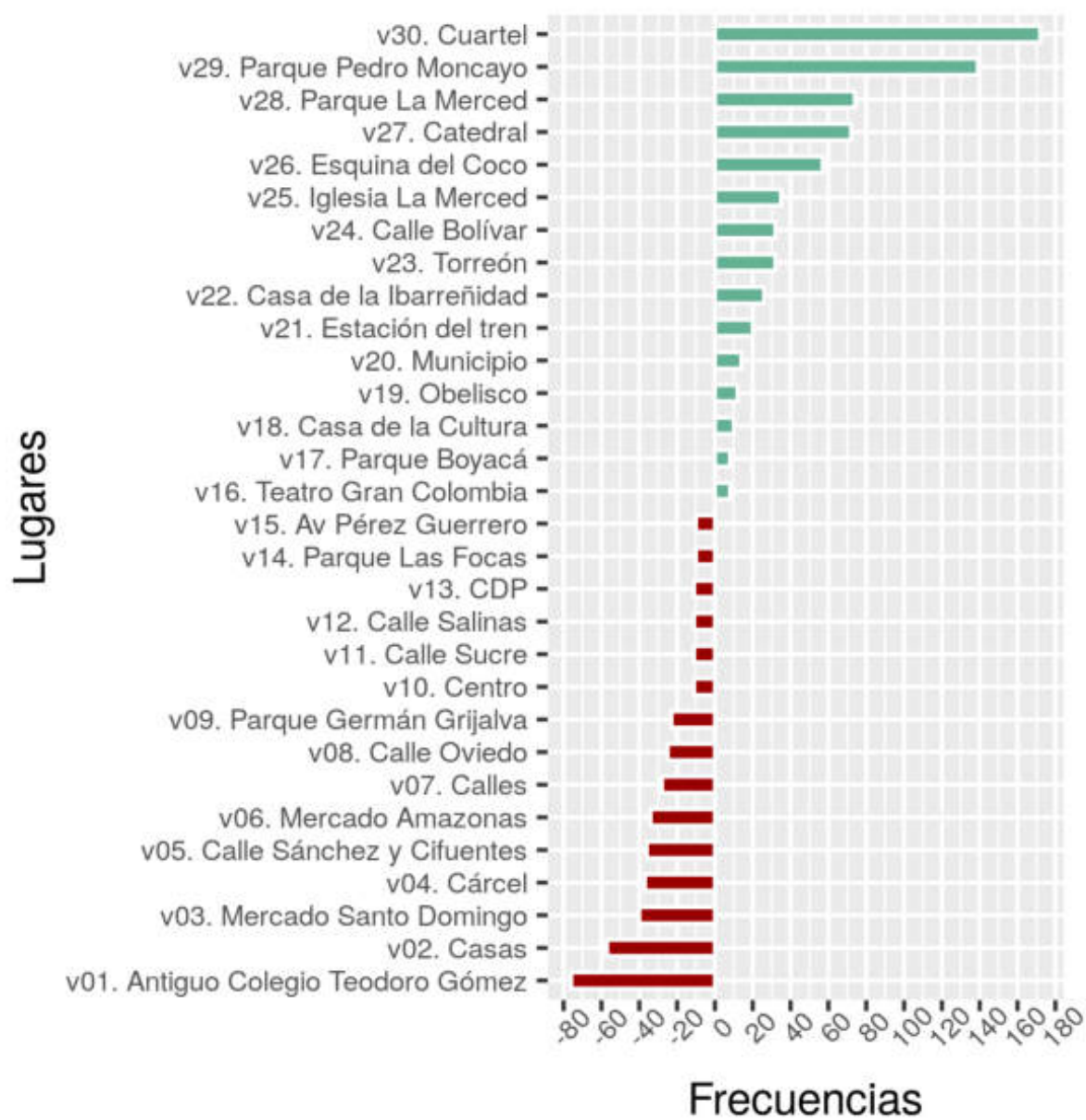
<i>lugar</i>	<i>fn</i>
Av Eugenio Espejo	-4
Calle Borrero	-4
Contenedores de basura	-4
Rieles del ferrocarril	-4
Aceras	-5
Calle Olmedo	-5
Calle Rafael Troya	-5
Parque La Cometa	-5
Calle Colón	-7
Calle Maldonado	-7
Calle Rocafuerte	-7
Calle Chica Narváez	-8
Edificaciones modernas	-8
Río Tahuando	-8
Av Pérez Guerrero	-10
Parque Las Focas	-10
CDP	-11
Calle Salinas	-11
Calle Sucre	-11
Centro	-11
Parque Germán Grijalva	-23
Calle Oviedo	-25
Calles	-28
Mercado Amazonas	-34
Calle Sánchez y Cifuentes	-36
Cárcel	-37
Mercado Santo Domingo	-40
Casas	-57
Antiguo Colegio Teodoro Gómez	-76
Mercado Santo Domingo	-40
Casas	-57
Antiguo Colegio Teodoro Gómez	-76



Tabla 246. Frecuencia neta (primeros y últimos lugares)

<b>lugar</b>	<b>fn</b>
Cuartel	172
Parque Pedro Moncayo	139
Parque La Merced	74
Catedral	72
Esquina del Coco	57
Iglesia La Merced	35
Calle Bolívar	32
Torreón	32
Casa de la Ibarreñidad	26
Estación del tren	20
Municipio	14
Obelisco	12
Casa de la Cultura	10
Parque Boyacá	8
Teatro Gran Colombia	8
Av Pérez Guerrero	-10
Parque Las Focas	-10
CDP	-11
Calle Salinas	-11
Calle Sucre	-11
Centro	-11
Parque Germán Grijalva	-23
Calle Oviedo	-25
Calles	-28
Mercado Amazonas	-34
Calle Sánchez y Cífontes	-36
Cárcel	-37
Mercado Santo Domingo	-40
Casas	-57
Antiguo Colegio Teodoro Gómez	-76





## Valor neto



Ilustración 59. Frecuencia neta (primeros y últimos lugares)



## CALLES, EDIFICACIONES Y ESPACIOS QUE RECUERDAN







### ○ Calles o avenidas del centro histórico que más se recuerdan

Sobre la pregunta “Mencione las 3 calles o avenidas que más recuerda del centro histórico y ¿por qué?”, la sección que sigue muestra las frecuencias de aparición de las respuestas de los entrevistados, primero considerando el orden y por último sin considerarlo.



Ilustración 60. Calle Bolívar.



Ilustración 61. Calle Sánchez y Cifuentes.



Ilustración 62. Calle Sucre.



Ilustración 63. Calle Olmedo.



Ilustración 64. Calle Pedro Moncayo.

## Calles o avenidas recordadas (primera respuesta)

La tabla 247 muestra las frecuencias de aparición de la primera respuesta de los entrevistados. La ilustración 65 señala las proporciones de las 12 primeras respuestas con mayor aparición en la muestra. Se ajustaron las proporciones luego de excluir la no respuesta.

Tabla 247. Calles o avenidas recordadas (1)

CARecuerda_1	f	F	rf	rF
v01. Calle Bolívar	266	266	0.58	0.58
v02. Calle Sánchez y Cifuentes	25	291	0.05	0.63
v03. Calle Sucre	21	312	0.05	0.68
v04. Calle Olmedo	20	332	0.04	0.72
v05. Av Mariano Acosta	12	344	0.03	0.75
v06. Calle Pedro Moncayo	12	356	0.03	0.78
v07. Calle Chica Narváez	10	366	0.02	0.80
v08. Calle Juan Montalvo	9	375	0.02	0.82
v09. Calle Flores	8	383	0.02	0.83
v10. Calle García Moreno	7	390	0.02	0.85
v11. Calle Oviedo	7	397	0.02	0.86
v12. Av Teodoro Gómez	6	403	0.01	0.88
v13. Calle Colón	6	409	0.01	0.89
v14. Av Pérez Guerrero	5	414	0.01	0.90
v15. Av Atahualpa	4	418	0.01	0.91
v16. Av Rivadeneira	4	422	0.01	0.92
v17. Calle Maldonado	4	426	0.01	0.93
v18. Calle Rocafuerte	4	430	0.01	0.94
v19. Calle Velasco	4	434	0.01	0.95
v20. Av El Retorno	3	437	0.01	0.95
v21. Av Eloy Alfaro	3	440	0.01	0.96
v22. Calle Borrero	3	443	0.01	0.97
v23. Av Carchi	2	445	0.00	0.97
v24. Calle Germán Grijalva	2	447	0.00	0.97
v25. Calle Salinas	2	449	0.00	0.98
v26. Av 17 de Julio	1	450	0.00	0.98
v27. Av José Domingo Albuja	1	451	0.00	0.98
v28. Av Luis Toro Moreno	1	452	0.00	0.98
v29. Av Peñaherrera	1	453	0.00	0.99
v30. Barrio El Carmen	1	454	0.00	0.99
v31. Calle Bolívar	1	455	0.00	0.99
v32. Calle Obispo Mosquera	1	456	0.00	0.99
v33. Calle Rafael Troya	1	457	0.00	1.00
v34. Calle San Juan	1	458	0.00	1.00
v35. Redondel Cabezas Borja	1	459	0.00	1.00



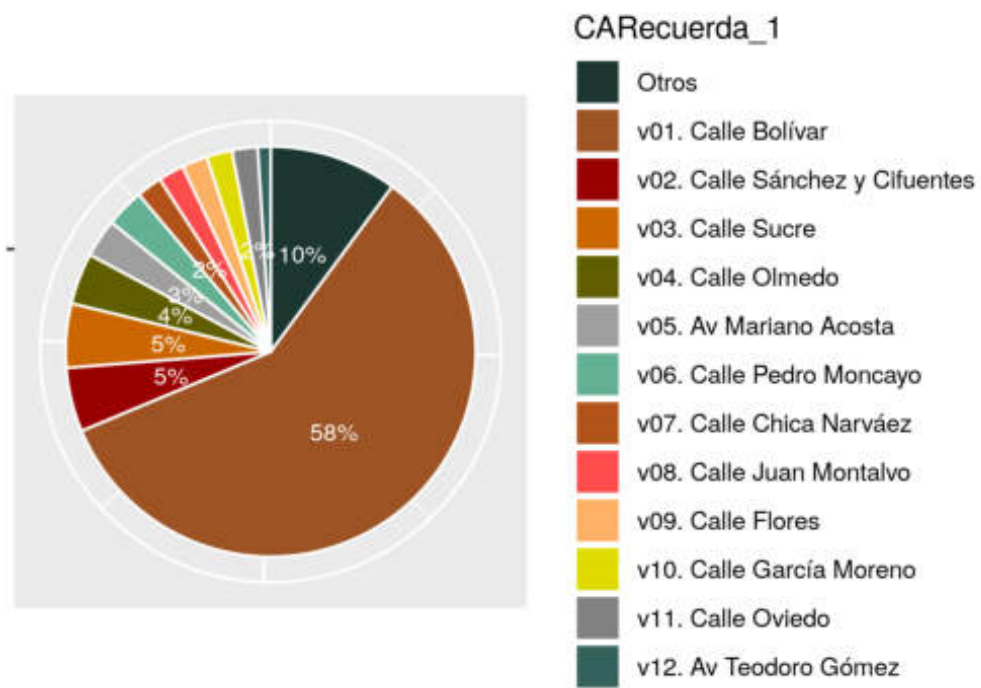


Ilustración 65. Calles o avenidas recordadas (1)

## Calles o avenidas recordadas (segunda respuesta)

La tabla 248 muestra las frecuencias de aparición de la segunda respuesta de los entrevistados. La ilustración 66 señala las proporciones de las 12 segundas respuestas con mayor aparición en la muestra. Se ajustaron las proporciones luego de excluir la no respuesta.

Tabla 248. Calles o avenidas recordadas (2)

CARecuerda_2	f	F	rf	rF
v01. Calle Bolívar	67	67	0.15	0.15
v02. Calle Sucre	64	131	0.14	0.30
v03. Calle Sánchez y Cifuentes	57	188	0.13	0.42
v04. Calle Olmedo	51	239	0.11	0.54
v05. Calle Oviedo	26	265	0.06	0.60
v06. Calle Pedro Moncayo	20	285	0.05	0.64
v07. Calle Flores	19	304	0.04	0.68
v08. Calle Rocafuerte	17	321	0.04	0.72
v09. Calle Colón	11	332	0.02	0.75
v10. Calle García Moreno	11	343	0.02	0.77
v11. Calle Maldonado	11	354	0.02	0.80
v12. Calle Velasco	11	365	0.02	0.82
v13. Av Pérez Guerrero	9	374	0.02	0.84
v14. Calle Chica Narváez	8	382	0.02	0.86
v15. Calle Germán Grijalva	8	390	0.02	0.88
v16. Av Mariano Acosta	7	397	0.02	0.89
v17. Calle Salinas	7	404	0.02	0.91
v18. Av Atahualpa	6	410	0.01	0.92
v19. Av Rivadeneira	6	416	0.01	0.94
v20. Av El Retorno	5	421	0.01	0.95
v21. Calle Juan Montalvo	5	426	0.01	0.96
v22. Av Eloy Alfaro	3	429	0.01	0.97
v23. Av Teodoro Gómez	3	432	0.01	0.97
v24. Av Eugenio Espejo	2	434	0.00	0.98
v25. Calle Borrero	2	436	0.00	0.98
v26. Av Carchi	1	437	0.00	0.98
v27. Av Gonzáles Suárez	1	438	0.00	0.99
v28. Calle Liborio Madera	1	439	0.00	0.99
v29. Calle Mejía	1	440	0.00	0.99
v30. Calle Rafael Troya	1	441	0.00	0.99
v31. Calle Tobias Mena	1	442	0.00	1.00
v32. Iglesia San Agustín	1	443	0.00	1.00
v33. Obelisco	1	444	0.00	1.00



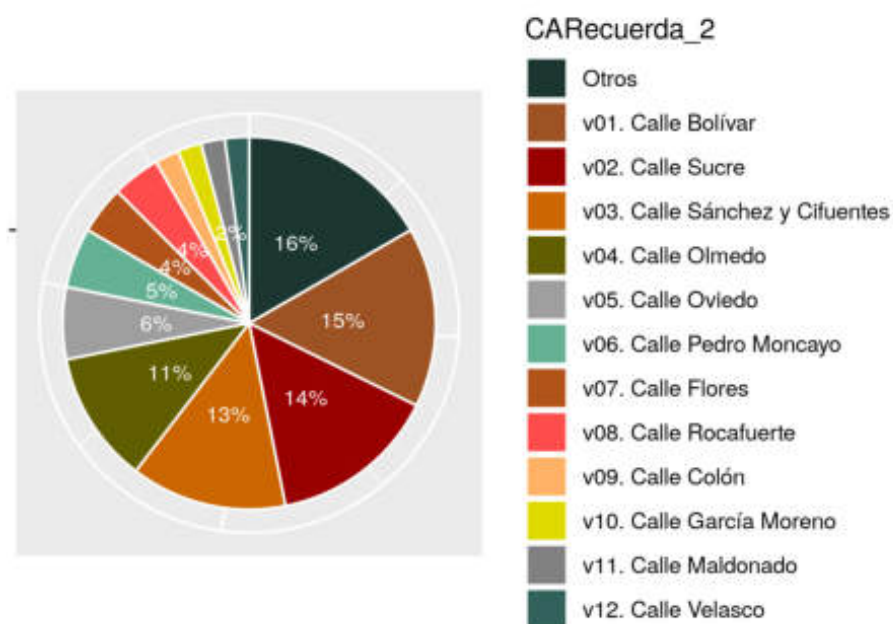


Ilustración 66. Calles o avenidas recordadas (2)

## Calles o avenidas recordadas (tercera respuesta)

La tabla 249 muestra las frecuencias de aparición de la tercera respuesta de los entrevistados. La ilustración 67 señala las proporciones de las 12 terceras respuestas con mayor aparición en la muestra. Se ajustaron las proporciones luego de excluir la no respuesta.

Tabla 249. Calles o avenidas recordadas (3)

CARecuerda_3	f	F	rf	rF
v01. Calle Sánchez y Cifuentes	43	43	0.11	0.11
v02. Calle Sucre	41	84	0.11	0.22
v03. Calle Olmedo	40	124	0.10	0.32
v04. Calle Bolívar	30	154	0.08	0.40
v05. Calle Flores	29	183	0.08	0.47
v06. Calle Oviedo	26	209	0.07	0.54
v07. Calle García Moreno	18	227	0.05	0.59
v08. Calle Pedro Moncayo	17	244	0.04	0.63
v09. Av Pérez Guerrero	12	256	0.03	0.66
v10. Calle Colón	12	268	0.03	0.69
v11. Calle Germán Grijalva	11	279	0.03	0.72
v12. Calle Rocafuerte	11	290	0.03	0.75
v13. Calle Chica Narváez	10	300	0.03	0.78
v14. Av Teodoro Gómez	8	308	0.02	0.80
v15. Calle Maldonado	8	316	0.02	0.82
v16. Calle Salinas	8	324	0.02	0.84
v17. Calle Velasco	8	332	0.02	0.86
v18. Av Mariano Acosta	7	339	0.02	0.88

CARecuerda_3	f	F	rf	rF
v19. Av Atahualpa	6	345	0.02	0.89
v20. Av El Retorno	6	351	0.02	0.91
v21. Calle Borrero	5	356	0.01	0.92
v22. Calle Mejía	5	361	0.01	0.94
v23. Calle Obispo Mosquera	4	365	0.01	0.95
v24. Av Eugenio Espejo	3	368	0.01	0.95
v25. Av 17 de Julio	2	370	0.01	0.96
v26. Av Rivadeneira	2	372	0.01	0.96
v27. Calle Juan Montalvo	2	374	0.01	0.97
v28. Av Carchi	1	375	0.00	0.97
v29. Av Eloy Alfaro	1	376	0.00	0.97
v30. Av Fray Vacas Galindo	1	377	0.00	0.98
v31. Av José Domingo Albujá	1	378	0.00	0.98
v32. Av Roberto Pozo	1	379	0.00	0.98
v33. Calle Calixto Miranda	1	380	0.00	0.98
v34. Calle Rafael Troya	1	381	0.00	0.99
v35. Cuartel	1	382	0.00	0.99
v36. Iglesia San Agustín	1	383	0.00	0.99
v37. Obelisco	1	384	0.00	0.99
v38. Paseo Bolívar	1	385	0.00	1.00
v39. Redondel Cabezas Borja	1	386	0.00	1.00

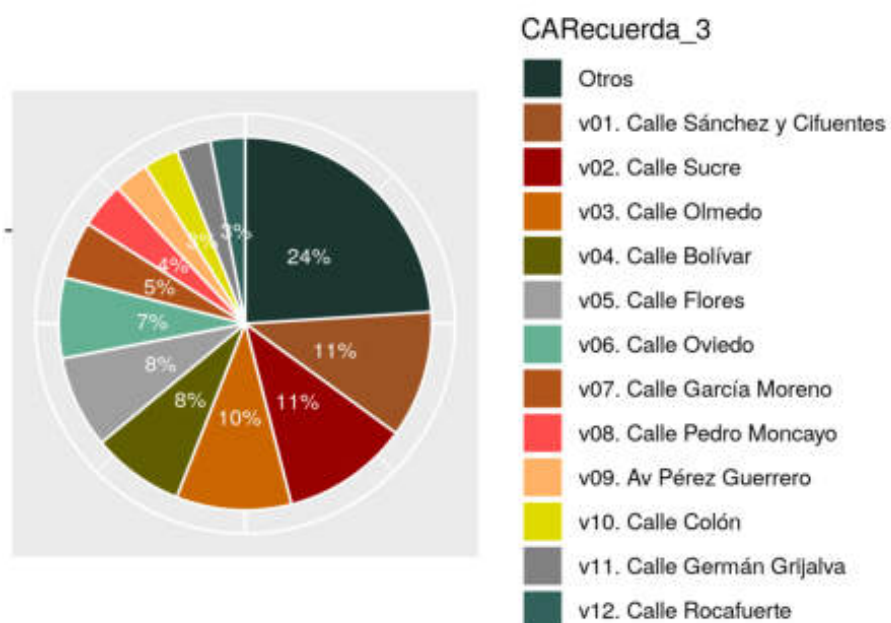


Ilustración 67. Calles o avenidas recordadas (3)

## Todas las calles o avenidas recordadas (sin considerar el orden)

La tabla 250 muestra las frecuencias de aparición de todas las calles o avenidas recordadas por los entrevistados, sin atender al orden en que fueron mencionados. Esto implica una amplificación de la muestra. La ilustración 68 señala las proporciones de las 12 menciones con mayor aparición. Se ajustaron las proporciones luego de excluir la no respuesta. La ilustración 69 muestra el plano de todas las calles recordadas.

Tabla 250. Todas las calles o avenidas recordadas

CARrecuerda_T	f	F	rf	rF
v01. Calle Bolívar	363	363	0.28	0.28
v02. Calle Sucre	126	489	0.10	0.38
v03. Calle Sánchez y Cifuentes	125	614	0.10	0.48
v04. Calle Olmedo	111	725	0.09	0.56
v05. Calle Oviedo	59	784	0.05	0.61
v06. Calle Flores	56	840	0.04	0.65
v07. Calle Pedro Moncayo	49	889	0.04	0.69
v08. Calle García Moreno	36	925	0.03	0.72
v09. Calle Rocafuerte	32	957	0.02	0.74
v10. Calle Colón	29	986	0.02	0.76
v11. Calle Chica Narváez	28	1014	0.02	0.79
v12. Av Mariano Acosta	26	1040	0.02	0.81
v13. Av Pérez Guerrero	26	1066	0.02	0.83
v14. Calle Maldonado	23	1089	0.02	0.84
v15. Calle Velasco	23	1112	0.02	0.86
v16. Calle Germán Grijalva	21	1133	0.02	0.88
v17. Av Teodoro Gómez	17	1150	0.01	0.89
v18. Calle Salinas	17	1167	0.01	0.91
v19. Av Atahualpa	16	1183	0.01	0.92
v20. Calle Juan Montalvo	16	1199	0.01	0.93
v21. Av El Retorno	14	1213	0.01	0.94
v22. Av Rivadeneira	12	1225	0.01	0.95
v23. Calle Borrero	10	1235	0.01	0.96
v24. Av Eloy Alfaro	7	1242	0.01	0.96
v25. Calle Mejía	6	1248	0.00	0.97
v26. Av Eugenio Espejo	5	1253	0.00	0.97
v27. Calle Obispo Mosquera	5	1258	0.00	0.98
v28. Av Carchi	4	1262	0.00	0.98
v29. Av 17 de Julio	3	1265	0.00	0.98
v30. Calle Rafael Troya	3	1268	0.00	0.98
v31. Av José Domingo Albuja	2	1270	0.00	0.99
v32. Iglesia San Agustín	2	1272	0.00	0.99
v33. Obelisco	2	1274	0.00	0.99
v34. Redondel Cabezas Borja	2	1276	0.00	0.99
v35. Av Fray Vacas Galindo	1	1277	0.00	0.99
v36. Av Gonzáles Suárez	1	1278	0.00	0.99

CARecuerda_T	f	F	rf	rF
v37. Av Luis Toro Moreno	1	1279	0.00	0.99
v38. Av Peñaherrera	1	1280	0.00	0.99
v39. Av Roberto Pozo	1	1281	0.00	0.99
v40. Barrio El Carmen	1	1282	0.00	0.99
v41. Calle Bolívar	1	1283	0.00	1.00
v42. Calle Calixto Miranda	1	1284	0.00	1.00
v43. Calle Liborio Madera	1	1285	0.00	1.00
v44. Calle San Juan	1	1286	0.00	1.00
v45. Calle Tobias Mena	1	1287	0.00	1.00
v46. Cuartel	1	1288	0.00	1.00
v47. Paseo Bolívar	1	1289	0.00	1.00

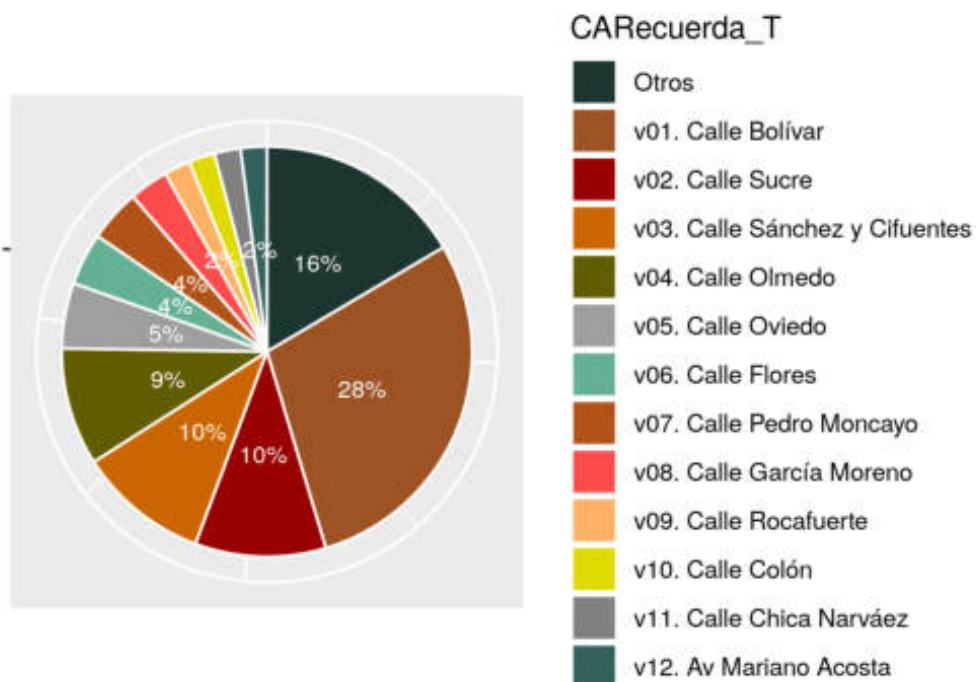


Ilustración 68. Todas las calles o avenidas recordadas

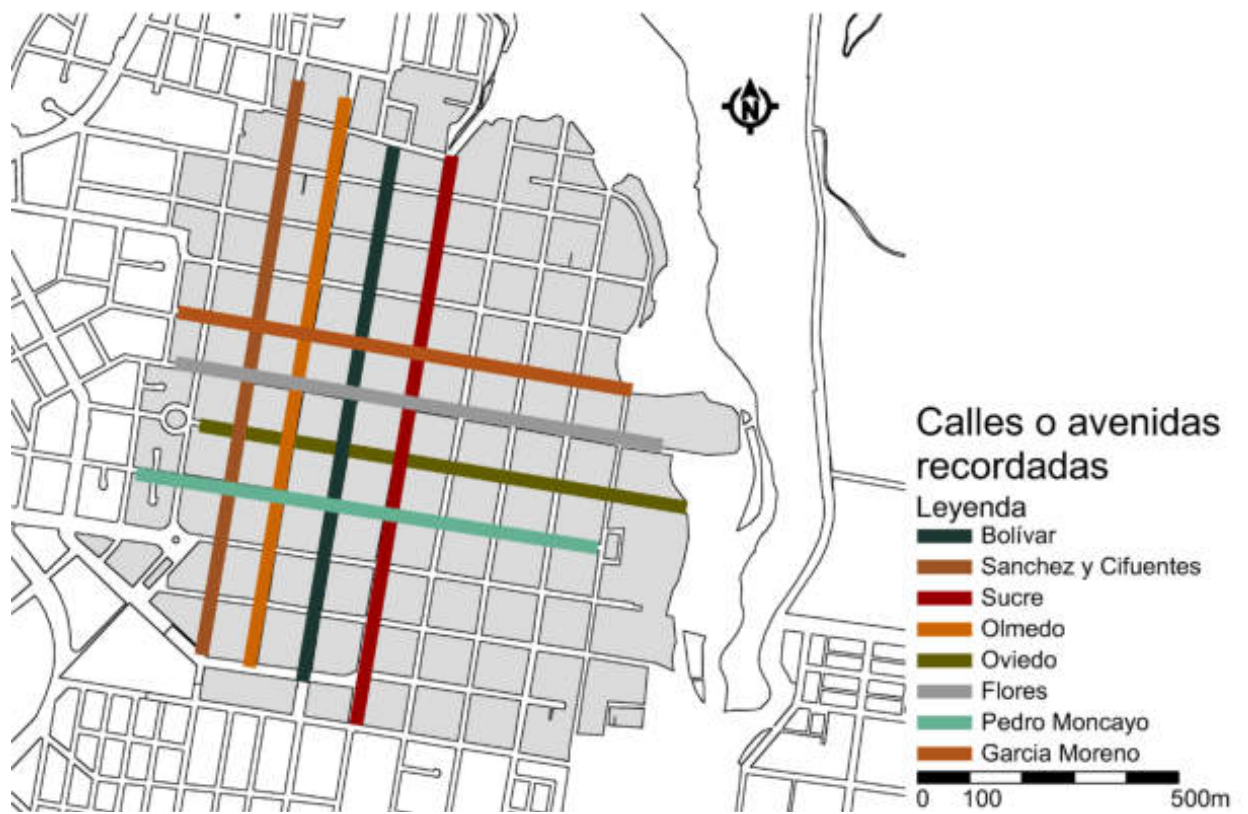


Ilustración 69. Plano calles o avenidas recordadas

## Los por qué del recuerdo de calles o avenidas

A continuación los porqués del recuerdo de calles o avenidas, sin considerar el orden en que fueron mencionados por los entrevistados (tablas 251 a 295).

Tabla 251. Calle o avenida: Calle Bolívar

<b>Porques_Recuerda</b>	<b>f</b>	<b>F</b>	<b>rf</b>	<b>rF</b>
Principal de la ciudad	121	121	0.35	0.35
Comercio	89	210	0.26	0.61
Afluencia de personas	45	255	0.13	0.73
Historia	23	278	0.07	0.80
Frecuente uso	17	295	0.05	0.85
Pregones	10	305	0.03	0.88
Congestión vehicular	8	313	0.02	0.90
Cultura	3	316	0.01	0.91
Accesibilidad	2	318	0.01	0.92
Belleza	2	320	0.01	0.92
Deterioro	2	322	0.01	0.93
Empedrado	2	324	0.01	0.93
Hitos	2	326	0.01	0.94
Inseguridad	2	328	0.01	0.95
Parques	2	330	0.01	0.95
Amplia	1	331	0.00	0.95
Angosta	1	332	0.00	0.96
Arquitectura antigua	1	333	0.00	0.96
Banco Pichincha	1	334	0.00	0.96
Capilla Episcopal	1	335	0.00	0.97
Colegios	1	336	0.00	0.97
Edificio WAY	1	337	0.00	0.97
Gastronomía	1	338	0.00	0.97
Helados Don Lucho	1	339	0.00	0.98
Movimiento	1	340	0.00	0.98
Municipio	1	341	0.00	0.98
Por la juventud	1	342	0.00	0.99
Torreón	1	343	0.00	0.99
Trabajo	1	344	0.00	0.99
Trama damero	1	345	0.00	0.99
Turismo	1	346	0.00	1.00
Vivienda	1	347	0.00	1.00

Tabla 252. Calle o avenida: Calle Sucre

<b>Porques_Recuerda</b>	<b>f</b>	<b>F</b>	<b>rf</b>	<b>rF</b>
Principal de la ciudad	19	19	0.17	0.17
Comercio	15	34	0.13	0.30
Esquina del Coco	12	46	0.11	0.40
Afluencia de personas	11	57	0.10	0.50
Frecuente uso	8	65	0.07	0.57
Historia	8	73	0.07	0.64
Hitos	7	80	0.06	0.70
Congestión vehicular	6	86	0.05	0.75
Parque Pedro Moncayo	4	90	0.04	0.79
Trabajo	3	93	0.03	0.82
Arquitectura antigua	2	95	0.02	0.83
Cultura	2	97	0.02	0.85
Empedrado	2	99	0.02	0.87
Turismo	2	101	0.02	0.89
Accesibilidad	1	102	0.01	0.89
Antiguo Colegio Teodoro Gómez	1	103	0.01	0.90
Banco Pichincha	1	104	0.01	0.91
Belleza	1	105	0.01	0.92
Colegio Inmaculada	1	106	0.01	0.93
Colegios	1	107	0.01	0.94
Gastronomía	1	108	0.01	0.95
Inseguridad	1	109	0.01	0.96
Municipio	1	110	0.01	0.96
Parques	1	111	0.01	0.97
Pavimento	1	112	0.01	0.98
Torreón	1	113	0.01	0.99
Vivienda	1	114	0.01	1.00

Tabla 253. Calle o avenida: Calle Sánchez y Cifuentes

<b>Porques_Recuerda</b>	<b>f</b>	<b>F</b>	<b>rf</b>	<b>rF</b>
Comercio	31	31	0.27	0.27
Afluencia de personas	19	50	0.17	0.43
Principal de la ciudad	16	66	0.14	0.57
Congestión vehicular	9	75	0.08	0.65
Frecuente uso	8	83	0.07	0.72
Parque La Merced	5	88	0.04	0.77
Historia	3	91	0.03	0.79
Mercado	3	94	0.03	0.82
Antiguo registro civil	2	96	0.02	0.83
Colegios	2	98	0.02	0.85
Hitos	2	100	0.02	0.87
Maxims	2	102	0.02	0.89
Actividades principales	1	103	0.01	0.90

<b>Porques_Recuerda</b>	<b>f</b>	<b>F</b>	<b>rf</b>	<b>rF</b>
Adoquinado	1	104	0.01	0.90
Amplia	1	105	0.01	0.91
Arquitectura antigua	1	106	0.01	0.92
Belleza	1	107	0.01	0.93
Deterioro	1	108	0.01	0.94
Iglesia La Merced	1	109	0.01	0.95
Inseguridad	1	110	0.01	0.96
Parques	1	111	0.01	0.97
Trabajo	1	112	0.01	0.97
Trama damero	1	113	0.01	0.98
Turismo	1	114	0.01	0.99
Vivienda	1	115	0.01	1.00

Tabla 254. Calle o avenida: Calle Olmedo

<b>Porques_Recuerda</b>	<b>f</b>	<b>F</b>	<b>rf</b>	<b>rF</b>
Gastronomía	26	26	0.25	0.25
Comercio	24	50	0.23	0.48
Afluencia de personas	10	60	0.10	0.57
Principal de la ciudad	9	69	0.09	0.66
Congestión vehicular	5	74	0.05	0.70
Frecuente uso	5	79	0.05	0.75
Cuartel	4	83	0.04	0.79
Historia	3	86	0.03	0.82
Hitos	3	89	0.03	0.85
Vivienda	3	92	0.03	0.88
Parque La Merced	2	94	0.02	0.90
Arquitectura antigua	1	95	0.01	0.90
Belleza	1	96	0.01	0.91
Cafeterías	1	97	0.01	0.92
Catedral	1	98	0.01	0.93
Colegio Bethlemitas	1	99	0.01	0.94
Colegios	1	100	0.01	0.95
Deterioro	1	101	0.01	0.96
Oficinas	1	102	0.01	0.97
Parques	1	103	0.01	0.98
Trabajo	1	104	0.01	0.99
Turismo	1	105	0.01	1.00
Turismo	1	104	0.01	1.00
Municipio	1	108	0.01	0.96
Parques	1	109	0.01	0.97
Pavimento	1	110	0.01	0.98
Torreón	1	111	0.01	0.99
Vivienda	1	112	0.01	1.00



Tabla 255. Calle o avenida: Calle Oviedo

<b>Porques_Recuerda</b>	<b>f</b>	<b>F</b>	<b>rf</b>	<b>rF</b>
Colegios	10	10	0.18	0.18
Comercio	8	18	0.14	0.32
Congestión vehicular	7	25	0.12	0.44
Principal de la ciudad	5	30	0.09	0.53
Afluencia de personas	4	34	0.07	0.60
Gastronomía	4	38	0.07	0.67
Historia	4	42	0.07	0.74
Esquina del Coco	3	45	0.05	0.79
Deterioro	2	47	0.04	0.82
Hitos	2	49	0.04	0.86
Arquitectura antigua	1	50	0.02	0.88
Café Troya	1	51	0.02	0.89
Colegio Bethlemitas	1	52	0.02	0.91
Cuartel	1	53	0.02	0.93
Frecuente uso	1	54	0.02	0.95
Heladería Rosalía Suárez	1	55	0.02	0.96
Obelisco	1	56	0.02	0.98
Redondel Cabezas Borja	1	57	0.02	1.00

Tabla 256. Calle o avenida: Calle Flores

<b>Porques_Recuerda</b>	<b>f</b>	<b>F</b>	<b>rf</b>	<b>rF</b>
Parques	12	12	0.24	0.24
Afluencia de personas	7	19	0.14	0.38
Comercio	4	23	0.08	0.46
Principal de la ciudad	4	27	0.08	0.54
Belleza	3	30	0.06	0.60
Congestión vehicular	2	32	0.04	0.64
Frecuente uso	2	34	0.04	0.68
Historia	2	36	0.04	0.72
Hitos	2	38	0.04	0.76
Municipio	2	40	0.04	0.80
Accesibilidad	1	41	0.02	0.82
Adoquinado	1	42	0.02	0.84
Arquitectura antigua	1	43	0.02	0.86
Deterioro	1	44	0.02	0.88
Empedrado	1	45	0.02	0.90
Esquina del Coco	1	46	0.02	0.92
Navidad	1	47	0.02	0.94
Oficinas	1	48	0.02	0.96
Parque Pedro Moncayo	1	49	0.02	0.98
Turismo	1	50	0.02	1.00

Tabla 257. Calle o avenida: Calle Pedro Moncayo

<b>Porques_Recuerda</b>	<b>f</b>	<b>F</b>	<b>rf</b>	<b>rF</b>
Comercio	5	5	0.11	0.11
Historia	5	10	0.11	0.22
Principal de la ciudad	5	15	0.11	0.33
Belleza	4	19	0.09	0.42
Hitos	4	23	0.09	0.51
Parques	4	27	0.09	0.60
Trabajo	4	31	0.09	0.69
Afluencia de personas	3	34	0.07	0.76
Gastronomía	2	36	0.04	0.80
Parque Pedro Moncayo	2	38	0.04	0.84
Actividad	1	39	0.02	0.87
Arquitectura antigua	1	40	0.02	0.89
Colegios	1	41	0.02	0.91
Congestión vehicular	1	42	0.02	0.93
Frecuente uso	1	43	0.02	0.96
Parque del Águila	1	44	0.02	0.98
Recreación	1	45	0.02	1.00

Tabla 258. Calle o avenida: Calle García Moreno

<b>Porques_Recuerda</b>	<b>f</b>	<b>F</b>	<b>rf</b>	<b>rF</b>
Historia	4	4	0.14	0.14
Municipio	4	8	0.14	0.28
Principal de la ciudad	4	12	0.14	0.41
Afluencia de personas	3	15	0.10	0.52
Teatro Gran Colombia	3	18	0.10	0.62
Cuartel	2	20	0.07	0.69
Frecuente uso	2	22	0.07	0.76
Administrativo	1	23	0.03	0.79
Comercio	1	24	0.03	0.83
Hitos	1	25	0.03	0.86
Parque Pedro Moncayo	1	26	0.03	0.90
Parques	1	27	0.03	0.93
Sede del Obispo	1	28	0.03	0.97
Turismo	1	29	0.03	1.00



Tabla 259. Calle o avenida: Calle Rocafuerte

Porques_Recuerda	f	F	rf	rF
Afluencia de personas	6	6	0.21	0.21
Comercio	3	9	0.11	0.32
Frecuente uso	3	12	0.11	0.43
Principal de la ciudad	3	15	0.11	0.54
Belleza	2	17	0.07	0.61
Congestión vehicular	2	19	0.07	0.68
Accesibilidad	1	20	0.04	0.71
Administrativo	1	21	0.04	0.75
Arquitectura antigua	1	22	0.04	0.79
Gastronomía	1	23	0.04	0.82
Hitos	1	24	0.04	0.86
La piscina	1	25	0.04	0.89
Pavimento	1	26	0.04	0.93
Trabajo	1	27	0.04	0.96
Vivienda	1	28	0.04	1.00

Tabla 260. Calle o avenida: Calle Colón

Porques_Recuerda	f	F	rf	rF
Afluencia de personas	4	4	0.14	0.14
Hitos	4	8	0.14	0.28
Vivienda	4	12	0.14	0.41
Comercio	3	15	0.10	0.52
Frecuente uso	3	18	0.10	0.62
Historia	3	21	0.10	0.72
Belleza	2	23	0.07	0.79
Principal de la ciudad	2	25	0.07	0.86
Antiguo Hospital San vicente	1	26	0.03	0.86
Gastronomía	1	27	0.03	0.93
Municipio	1	28	0.03	0.97
Renovado	1	29	0.03	1.00

Tabla 261. Calle o avenida: Calle Chica Narváez

Porques_Recuerda	f	F	rf	rF
Afluencia de personas	4	4	0.14	0.14
Comercio	4	8	0.14	0.29
Redondel Cabezas Borja	4	12	0.14	0.43
Frecuente uso	3	15	0.11	0.54
Hitos	3	18	0.11	0.64
Obelisco	3	21	0.11	0.75
Principal de la ciudad	2	23	0.07	0.82
Adoquinado	1	24	0.04	0.86
Arquitectura antigua	1	25	0.04	0.89
Congestión vehicular	1	26	0.04	0.93
Historia	1	27	0.04	0.96
Vivienda	1	28	0.04	1.00

Tabla 262. Calle o avenida: Av Mariano Acosta

Porques_Recuerda	f	F	rf	rF
Principal de la ciudad	10	10	0.38	0.38
Comercio	6	16	0.23	0.62
Inseguridad	3	19	0.12	0.73
Congestión vehicular	2	21	0.08	0.81
Afluencia de personas	1	22	0.04	0.85
Belleza	1	23	0.04	0.88
Historia	1	24	0.04	0.92
Renovado	1	25	0.04	0.96
Vivienda	1	26	0.04	1.00

Tabla 263. Calle o avenida: Av Pérez Guerrero

Porques_Recuerda	f	F	rf	rF
Comercio	9	9	0.35	0.35
Principal de la ciudad	4	13	0.15	0.50
Belleza	2	15	0.08	0.58
Inseguridad	2	17	0.08	0.65
Mercado	2	19	0.08	0.73
Mercado Amazonas	2	21	0.08	0.81
Afluencia de personas	1	22	0.04	0.85
Congestión vehicular	1	23	0.04	0.88
Deterioro	1	24	0.04	0.92
Historia	1	25	0.04	0.96
Turismo	1	26	0.04	1.00

Tabla 264. Calle o avenida: Calle Maldonado

<b>Porques_Recuerda</b>	<b>f</b>	<b>F</b>	<b>rf</b>	<b>rF</b>
Afluencia de personas	7	7	0.33	0.33
Principal de la ciudad	3	10	0.14	0.48
Frecuente uso	2	12	0.10	0.57
Vivienda	2	14	0.10	0.67
Accesibilidad	1	15	0.05	0.71
Adoquinado	1	16	0.05	0.76
Antiguo Colegio Teodoro Gómez	1	17	0.05	0.81
Comercio	1	18	0.05	0.86
Gastronomía	1	19	0.05	0.90
Radio CRI	1	20	0.05	0.95
Trabajo	1	21	0.05	1.00

Tabla 265. Calle o avenida: Calle Velasco

<b>Porques_Recuerda</b>	<b>f</b>	<b>F</b>	<b>rf</b>	<b>rF</b>
Afluencia de personas	4	4	0.18	0.18
Frecuente uso	4	8	0.18	0.36
Historia	4	12	0.18	0.55
Comercio	2	14	0.09	0.64
Vivienda	2	16	0.09	0.73
Accesibilidad	1	17	0.05	0.77
Arquitectura antigua	1	18	0.05	0.82
Belleza	1	19	0.05	0.86
Hitos	1	20	0.05	0.91
Principal de la ciudad	1	21	0.05	0.95
Recorridos desfiles	1	22	0.05	1.00

Tabla 266. Calle o avenida: Calle Germán Grijalva

<b>Porques_Recuerda</b>	<b>f</b>	<b>F</b>	<b>rf</b>	<b>rF</b>
Frecuente uso	5	5	0.26	0.26
Afluencia de personas	3	8	0.16	0.42
Comercio	2	10	0.11	0.53
Emapa	2	12	0.11	0.63
Belleza	1	13	0.05	0.68
Cárcel	1	14	0.05	0.74
Colegios	1	15	0.05	0.79
Cultura	1	16	0.05	0.84
Historia	1	17	0.05	0.89
Pavimento	1	18	0.05	0.95
Principal de la ciudad	1	19	0.05	1.00

Tabla 267. Calle o avenida: Av Teodoro Gómez

<b>Porques_Recuerda</b>	<b>f</b>	<b>F</b>	<b>rf</b>	<b>rF</b>
Comercio	5	5	0.29	0.29
Principal de la ciudad	5	10	0.29	0.59
Historia	2	12	0.12	0.71
Afluencia de personas	1	13	0.06	0.76
Colegios	1	14	0.06	0.82
Cruz Verde	1	15	0.06	0.88
Frecuente uso	1	16	0.06	0.94
Trabajo	1	17	0.06	1.00

Tabla 268. Calle o avenida: Calle Salinas

<b>Porques_Recuerda</b>	<b>f</b>	<b>F</b>	<b>rf</b>	<b>rF</b>
Frecuente uso	5	5	0.33	0.33
Afluencia de personas	1	6	0.07	0.40
Antiguo Hospital San vicente	1	7	0.07	0.47
Arquitectura antigua	1	8	0.07	0.53
Cárcel	1	9	0.07	0.60
Cementerio	1	10	0.07	0.67
Comercio	1	11	0.07	0.73
Congestión vehicular	1	12	0.07	0.80
Historia	1	13	0.07	0.87
Hitos	1	14	0.07	0.93
Vivienda	1	15	0.07	1.00

Tabla 269. Calle o avenida: Av Atahualpa

<b>Porques_Recuerda</b>	<b>f</b>	<b>F</b>	<b>rf</b>	<b>rF</b>
Principal de la ciudad	4	4	0.31	0.31
Comercio	3	7	0.23	0.54
Afluencia de personas	2	9	0.15	0.69
Historia	1	10	0.08	0.77
Movimiento	1	11	0.08	0.85
San Juanes	1	12	0.08	0.92
Vivienda	1	13	0.08	1.00

Tabla 270. Calle o avenida: Calle Juan Montalvo

Porques_Recuerda	f	F	rf	rF
Historia	5	5	0.31	0.31
Deterioro	2	7	0.12	0.44
Principal de la ciudad	2	9	0.12	0.56
Actividades principales	1	10	0.06	0.62
Antiguo Hospital San vicente	1	11	0.06	0.69
Arquitectura	1	12	0.06	0.75
Arquitectura antigua	1	13	0.06	0.81
Calle de los faroles	1	14	0.06	0.88
Candil	1	15	0.06	0.94
Congestión vehicular	1	16	0.06	1.00

Tabla 271. Calle o avenida: Av El Retorno

Porques_Recuerda	f	F	rf	rF
Historia	6	6	0.46	0.46
Principal de la ciudad	3	9	0.23	0.69
Afluencia de personas	1	10	0.08	0.77
Comercio	1	11	0.08	0.85
Congestión vehicular	1	12	0.08	0.92
Frecuente uso	1	13	0.08	1.00

Tabla 272. Calle o avenida: Av Rivadeneira

Porques_Recuerda	f	F	rf	rF
Afluencia de personas	2	2	0.18	0.18
Frecuente uso	2	4	0.18	0.36
Principal de la ciudad	2	6	0.18	0.55
Vivienda	2	8	0.18	0.73
Comercio	1	9	0.09	0.82
Congestión vehicular	1	10	0.09	0.91
Moderna	1	11	0.09	1.00

Tabla 273. Calle o avenida: Calle Borrero

Porques_Recuerda	f	F	rf	rF
Frecuente uso	2	2	0.2	0.2
Historia	2	4	0.2	0.4
Afluencia de personas	1	5	0.1	0.5
Belleza	1	6	0.1	0.6
Cárcel	1	7	0.1	0.7
Deterioro	1	8	0.1	0.8
Principal de la ciudad	1	9	0.1	0.9
Trabajo	1	10	0.1	1.0

Tabla 274. Calle o avenida: Av Eloy Alfaro

Porques_Recuerda	f	F	rf	rF
Principal de la ciudad	2	2	0.29	0.29
Afluencia de personas	1	3	0.14	0.43
Gastronomía	1	4	0.14	0.57
Historia	1	5	0.14	0.71
Parques	1	6	0.14	0.86
San Juanes	1	7	0.14	1.00

Tabla 275. Calle o avenida: Calle Mejía

Porques_Recuerda	f	F	rf	rF
Afluencia de personas	2	2	0.50	0.50
Accesibilidad	1	3	0.25	0.75
Deterioro	1	4	0.25	1.00

Tabla 276. Calle o avenida: Av Eugenio Espejo

Porques_Recuerda	f	F	rf	rF
Inseguridad	2	2	0.50	0.50
Afluencia de personas	1	3	0.25	0.75
Frecuente uso	1	4	0.25	1.00

Tabla 277. Calle o avenida: Calle Obispo Mosquera

Porques_Recuerda	f	F	rf	rF
Historia	2	2	0.4	0.4
Actividades principales	1	3	0.2	0.6
Comercio	1	4	0.2	0.8
Mercado Amazonas	1	5	0.2	1.0

Tabla 278. Calle o avenida: Av Carchi

Porques_Recuerda	f	F	rf	rF
Accesibilidad	1	1	0.33	0.33
Belleza	1	2	0.33	0.67
Historia	1	3	0.33	1.00

Tabla 279. Calle o avenida: Av 17 de Julio

Porques_Recuerda	f	F	rf	rF
Frecuente uso	1	1	0.33	0.33
Río Tahuando	1	2	0.33	0.67
Vivienda	1	3	0.33	1.00

Tabla 280. Calle o avenida: Calle Rafael Troya

Porques_Recuerda	f	F	rf	rF
Afluencia de personas	1	1	0.33	0.33
Colegios	1	2	0.33	0.67
Congestión vehicular	1	3	0.33	1.00

Tabla 281. Calle o avenida: Av José Domingo Albuja

Porques_Recuerda	f	F	rf	rF
Belleza	1	1	0.5	0.5
Historia	1	2	0.5	1.0

Tabla 282. Calle o avenida: Iglesia San Agustín

Porques_Recuerda	f	F	rf	rF
Arquitectura antigua	1	1	0.5	0.5
Historia	1	2	0.5	1.0

Tabla 283. Calle o avenida: Obelisco

Porques_Recuerda	f	F	rf	rF
Cruz Roja	1	1	0.5	0.5
Historia	1	2	0.5	1.0

Tabla 284. Calle o avenida: Redondel Cabezas Borja

Porques_Recuerda	f	F	rf	rF
Local de fotografías	1	1	0.5	0.5
Trabajo	1	2	0.5	1.0

Tabla 285. Calle o avenida: Av Fray Vacas Galindo

Porques_Recuerda	f	F	rf	rF
Obelisco	1	1	1	1

Tabla 286. Calle o avenida: Av Gonzáles Suárez

Porques_Recuerda	f	F	rf	rF
Vivienda	1	1	1	1

Tabla 287. Calle o avenida: Av Luis Toro Moreno

Porques_Recuerda	f	F	rf	rF
Frecuenta uso	1	1	1	1

Tabla 288. Calle o avenida: Av Peñaherrera

Porques_Recuerda	f	F	rf	rF
Congestión vehicular	1	1	1	1

Tabla 289. Calle o avenida: Barrio El Carmen

Porques_Recuerda	f	F	rf	rF
Pregones	1	1	1	1

Tabla 290. Calle o avenida: Calle Bolívar

Porques_Recuerda	f	F	rf	rF
Principal de la ciudad	1	1	1	1

Tabla 291. Calle o avenida: Calle Liborio Madera

Porques_Recuerda	f	F	rf	rF
Afluencia de personas	1	1	1	1

Tabla 292. Calle o avenida: Calle San Juan

Porques_Recuerda	f	F	rf	rF
Historia	1	1	1	1

Tabla 293. Calle o avenida: Calle Tobias Mena

Porques_Recuerda	f	F	rf	rF
Frecuenta uso	1	1	1	1

Tabla 294. Calle o avenida: Cuartel

Porques_Recuerda	f	F	rf	rF
Arquitectura antigua	1	1	1	1

Tabla 295. Calle o avenida: Paseo Bolívar

Porques_Recuerda	f	F	rf	rF
Frecuenta uso	1	1	1	1



- o Edificación recordada como la más importante del centro histórico



Ilustración 70. El cuartel.



Ilustración 71. Catedral.



Ilustración 72. Torreón.



Ilustración 73. Municipio.



Ilustración 74. Obelisco.

La tabla 296 muestra las frecuencias de aparición de las respuestas ante la pregunta “¿Qué edificación recuerda usted como la más importante del centro histórico?”. La ilustración 75 señala las proporciones de las 12 respuestas con mayor aparición en la muestra. Se ajustaron las proporciones luego de excluir la no respuesta. La ilustración 76 muestra el plano de edificación más importante.

Tabla 296. Edificación más importante

<b>MasImportante</b>	<b>f</b>	<b>F</b>	<b>rf</b>	<b>rF</b>
v01. Cuartel	162	162	0.35	0.35
v02. Catedral	71	233	0.16	0.51
v03. Municipio	49	282	0.11	0.62
v04. Torreón	48	330	0.11	0.72
v05. Casa de la Ibarreñidad	16	346	0.04	0.76
v06. Obelisco	11	357	0.02	0.78
v07. Gobierno Provincial	9	366	0.02	0.80
v08. Iglesia La Merced	9	375	0.02	0.82
v09. Previsora	9	384	0.02	0.84
v10. Antiguo Colegio Teodoro Gómez	8	392	0.02	0.86
v11. Gobernación	8	400	0.02	0.88
v12. Mutualista	7	407	0.02	0.89
v13. Casa de la Cultura	5	412	0.01	0.90
v14. Redondel Cabezas Borja	4	416	0.01	0.91
v15. Casa Blanca	3	419	0.01	0.92
v16. Esquina del Coco	3	422	0.01	0.92
v17. Registro civil	3	425	0.01	0.93
v18. Banco Pichincha	2	427	0.00	0.93
v19. Concejo Provincial	2	429	0.00	0.94
v20. Edificio Way	2	431	0.00	0.94
v21. Estación del tren	2	433	0.00	0.95
v22. Gobernación	2	435	0.00	0.95
v23. Hotel Turismo	2	437	0.00	0.96
v24. Iglesia San Agustín	2	439	0.00	0.96
v25. Prefectura	2	441	0.00	0.96
v26. Teatro Gran Colombia	2	443	0.00	0.97
v27. Antiguo hospital San Vicente	1	444	0.00	0.97
v28. Banco Fomento	1	445	0.00	0.97
v29. Casa Ayala	1	446	0.00	0.98
v30. Casas Patrimoniales	1	447	0.00	0.98
v31. Colegio Inmaculada	1	448	0.00	0.98
v32. Emapa	1	449	0.00	0.98
v33. Escuela 28 de Septiembre	1	450	0.00	0.98
v34. Fundación Pedro Moncayo	1	451	0.00	0.99
v35. Iglesia Santo Domingo	1	452	0.00	0.99
v36. Judicatura	1	453	0.00	0.99
v37. Museo	1	454	0.00	0.99
v38. Museo del Banco Central	1	455	0.00	1.00
v39. Parque Boyacá	1	456	0.00	1.00
v40. Parque Pedro Moncayo	1	457	0.00	1.00



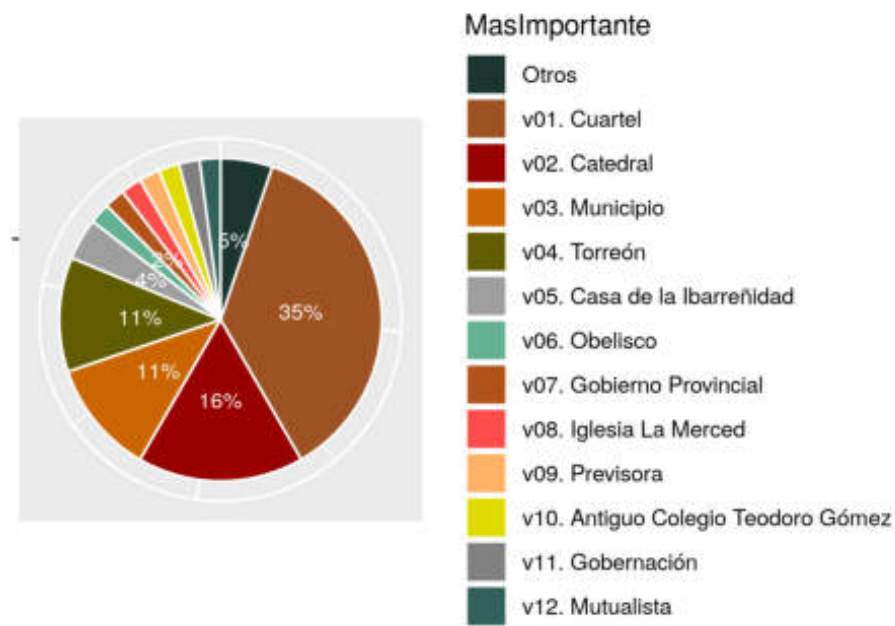


Ilustración 75. Edificación más importante

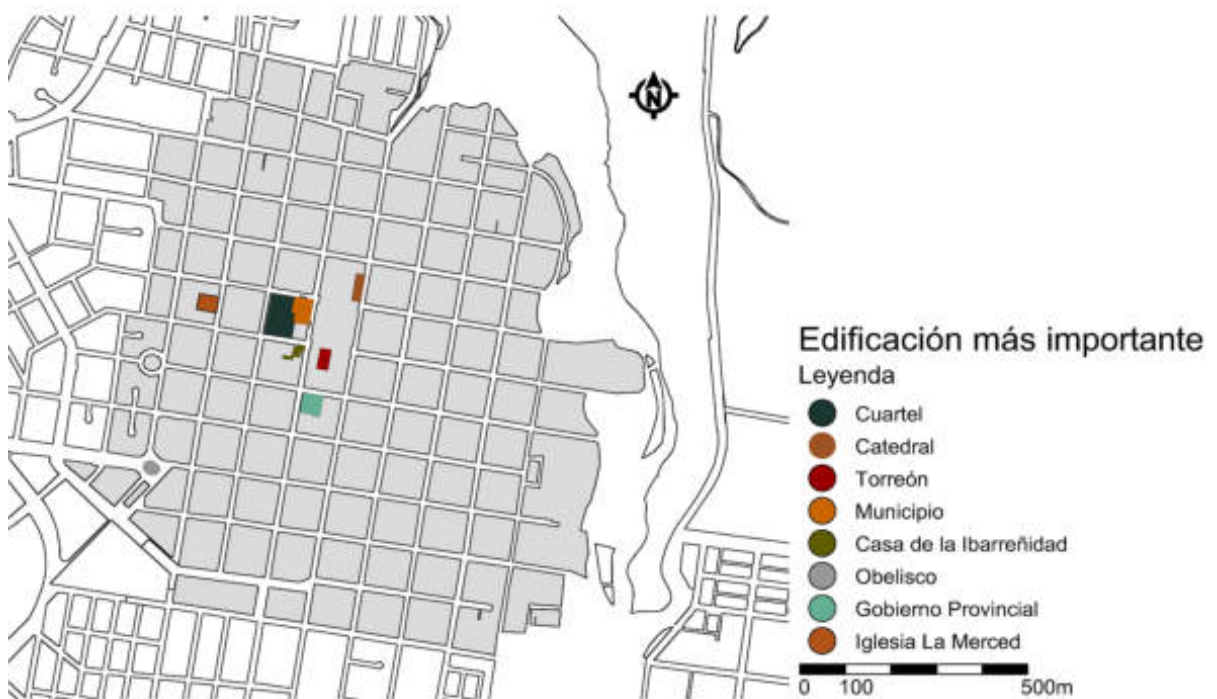


Ilustración 76. Plano Edificación más importante



- Espacio abierto recordado como el más importante del centro histórico



*Ilustración 77. Parque Pedro Moncayo.*

La tabla 297 muestra las frecuencias de aparición de las respuestas ante la pregunta “¿Qué espacio abierto recuerda usted como el más importante del centro histórico?”. La ilustración 78 señala las proporciones de las 12 respuestas con mayor aparición en la muestra. Se ajustaron las proporciones luego de excluir la no respuesta. La ilustración 79 muestra el plano del espacio más importante.

Tabla 297. Espacio abierto más importante

<b>EspacioMasImportante</b>	<b>f</b>	<b>F</b>	<b>rf</b>	<b>rF</b>
v01. Parque Pedro Moncayo	283	283	0.62	0.62
v02. Parque La Merced	95	378	0.21	0.83
v03. Parque del Águila	41	419	0.09	0.91
v04. Parque Boyacá	6	425	0.01	0.93
v05. Parque Céntrica	6	431	0.01	0.94
v06. Esquina del Coco	5	436	0.01	0.95
v07. Cuartel	4	440	0.01	0.96
v08. Boulevard	3	443	0.01	0.97
v09. Calle Bolívar	2	445	0.00	0.97
v10. Obelisco	2	447	0.00	0.98
v11. Parque San Agustín	2	449	0.00	0.98
v12. Parque San Francisco	2	451	0.00	0.98
v13. Parques	2	453	0.00	0.99
v14. Estación del Tren	1	454	0.00	0.99
v15. Municipio	1	455	0.00	0.99
v16. Parque La Cometa	1	456	0.00	1.00
v17. Río Tahuando	1	457	0.00	1.00
v18. Torreón	1	458	0.00	1.00

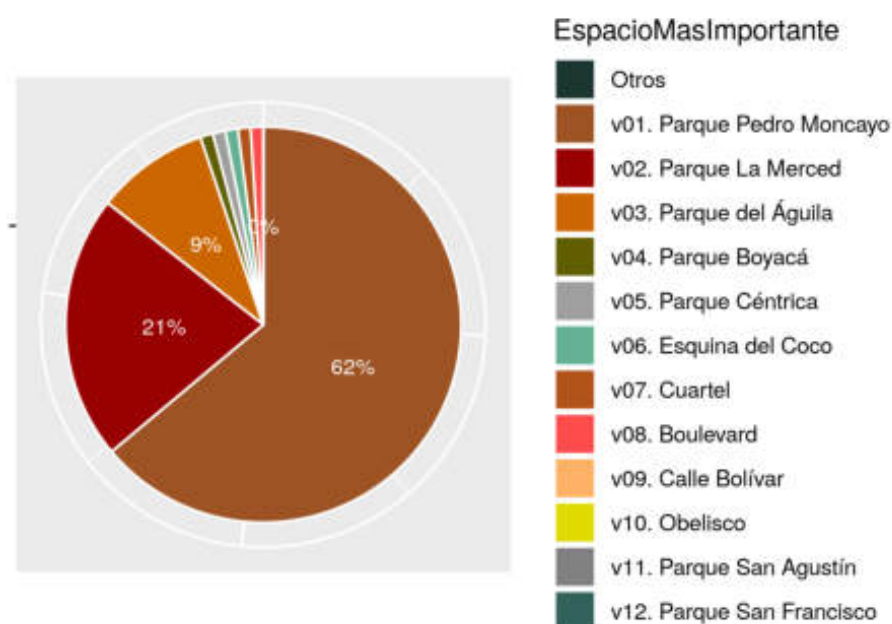


Ilustración 78. Espacio abierto más importante

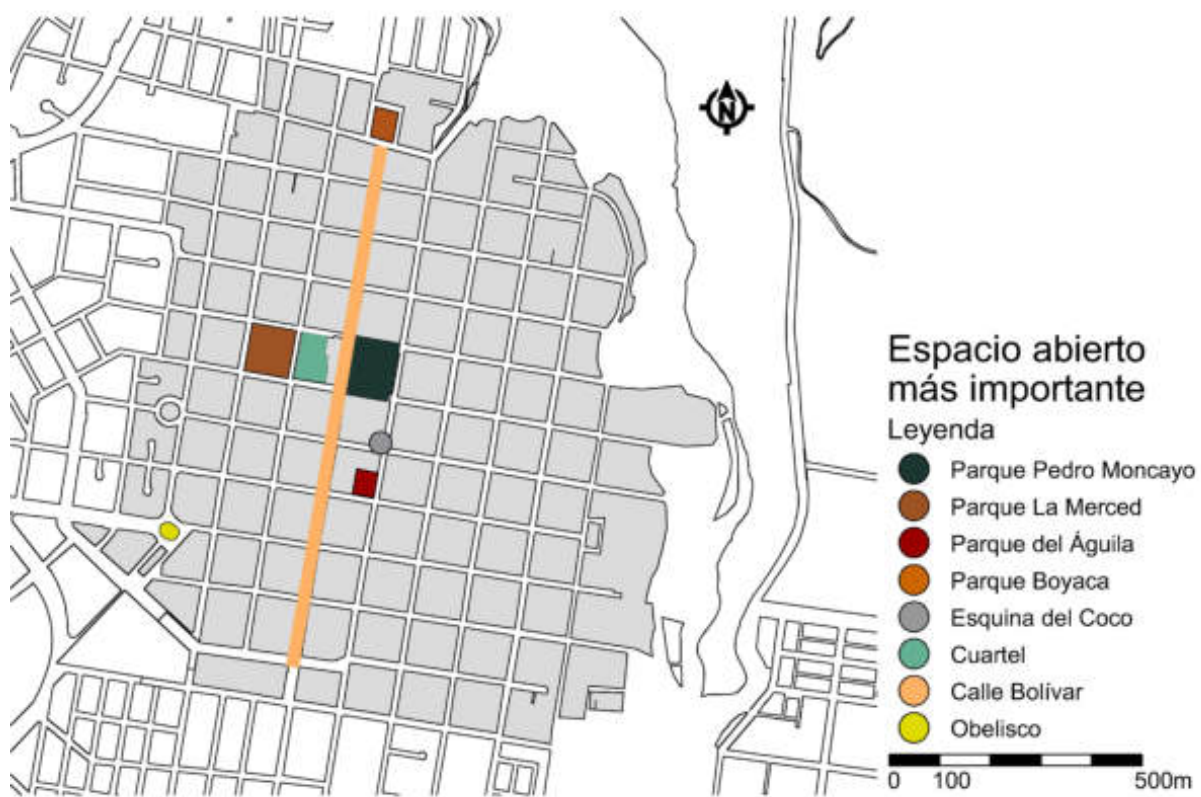


Ilustración 79. Plano Espacio abierto mas importante



### ○ Lugares más conflictivos del centro histórico

Sobre la pregunta “Mencione los 3 lugares más conflictivos del centro histórico y ¿por qué?”, la sección que sigue muestra las frecuencias de aparición de las respuestas de los entrevistados, primero considerando el orden y por último sin considerarlo.

### Lugares más conflictivos (primera respuesta)

La tabla 298 muestra las frecuencias de aparición de la primera respuesta de los entrevistados. La ilustración 80 señala las proporciones de las 12 primeras respuestas con mayor aparición en la muestra. Se ajustaron las proporciones luego de excluir la no respuesta.

Tabla 298. Lugar más conflictivo (1)

LugarC_1	f	F	rf	rF
v01. Calle Bolívar	56	56	0.13	0.13
v02. Parque La Merced	45	101	0.11	0.24
v03. Mercado Amazonas	33	134	0.08	0.31
v04. Calle Oviedo	29	163	0.07	0.38
v05. Mercado Santo Domingo	29	192	0.07	0.45
v06. Calle Sánchez y Cifuentes	27	219	0.06	0.51
v07. Parque del Águila	20	239	0.05	0.56
v08. Obelisco	19	258	0.04	0.61
v09. Av Pérez Guerrero	16	274	0.04	0.64
v10. Calle Olmedo	15	289	0.04	0.68
v11. Cárcel	14	303	0.03	0.71
v12. Parque Pedro Moncayo	12	315	0.03	0.74
v13. Parques	11	326	0.03	0.77
v14. Calle Sucre	9	335	0.02	0.79
v15. Municipio	9	344	0.02	0.81
v16. Antiguo Colegio Teodoro Gómez	5	349	0.01	0.82
v17. Parque Germán Grijalva	5	354	0.01	0.83
v18. Parque Las Focas	5	359	0.01	0.84
v19. Calle Pedro Moncayo	4	363	0.01	0.85
v20. Calle Flores	3	366	0.01	0.86
v21. Calle Salinas	3	369	0.01	0.87
v22. Capilla Episcopal	3	372	0.01	0.87
v23. CDP	3	375	0.01	0.88
v24. Parque La Cometa	3	378	0.01	0.89
v25. Av Teodoro Gómez	2	380	0.00	0.89
v26. Calle Colón	2	382	0.00	0.90
v27. Calle García Moreno	2	384	0.00	0.90
v28. Calle Juan Montalvo	2	386	0.00	0.91
v29. Calle Mejía	2	388	0.00	0.91
v30. Calle Obispo Mosquera	2	390	0.00	0.92
v31. Calles	2	392	0.00	0.92
v32. Centro	2	394	0.00	0.92



LugarC_1	f	F	rf	rF
v33. Colegio Oviedo	2	396	0.00	0.93
v34. Parque Boyacá	2	398	0.00	0.93
v35. Parque San Francisco	2	400	0.00	0.94
v36. SRI	2	402	0.00	0.94
v37. Torreón	2	404	0.00	0.95
v38. Av Carchi	1	405	0.00	0.95
v39. Av Mariano Acosta	1	406	0.00	0.95
v40. Av Peñaherrera	1	407	0.00	0.96
v41. Banco Pichincha	1	408	0.00	0.96
v42. Calle Borrero	1	409	0.00	0.96
v43. Calle Chica Narváez	1	410	0.00	0.96
v44. Calle Germán Grijalva	1	411	0.00	0.96
v45. Calle Maldonado	1	412	0.00	0.97
v46. Calle Rocafuerte	1	413	0.00	0.97
v47. Casa de la Cultura	1	414	0.00	0.97
v48. Cementerio	1	415	0.00	0.97
v49. Colegios	1	416	0.00	0.98
v50. Cuartel	1	417	0.00	0.98
v51. Escuela 28 septiembre	1	418	0.00	0.98
v52. Esquina Olmedo/Grijalva	1	419	0.00	0.98
v53. Estación del tren	1	420	0.00	0.99
v54. La Bahía	1	421	0.00	0.99
v55. La Panamericana	1	422	0.00	0.99
v56. Parque Eloy Alfaro	1	423	0.00	0.99
v57. Parque San Agustín	1	424	0.00	1.00
v58. Piedra Chapetona	1	425	0.00	1.00
v59. Terminal	1	426	0.00	1.00

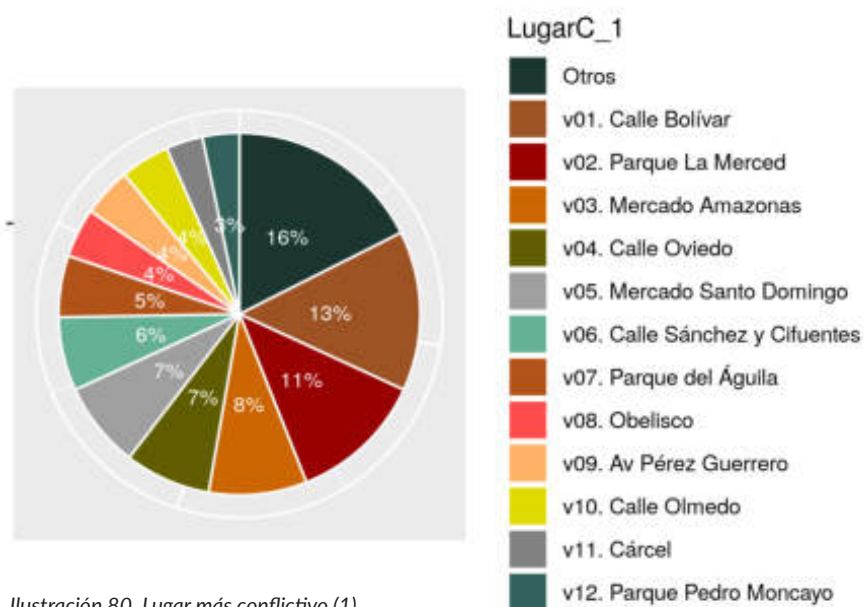


Ilustración 80. Lugar más conflictivo (1)

## Lugares más conflictivos (segunda respuesta)

La tabla 299 muestra las frecuencias de aparición de la primera respuesta de los entrevistados. La ilustración 81 señala las proporciones de las 12 primeras respuestas con mayor aparición en la muestra. Se ajustaron las proporciones luego de excluir la no respuesta.

Tabla 299. Lugar más conflictivo (2)

<b>LugarC_2</b>	<b>f</b>	<b>F</b>	<b>rf</b>	<b>rF</b>
v01. Calle Bolívar	44	44	0.12	0.12
v02. Calle Sánchez y Cifuentes	38	82	0.11	0.23
v03. Mercado Amazonas	25	107	0.07	0.30
v04. Calle Olmedo	20	127	0.06	0.36
v05. Obelisco	20	147	0.06	0.41
v06. Calle Sucre	19	166	0.05	0.47
v07. Parque La Merced	19	185	0.05	0.52
v08. Calle Oviedo	15	200	0.04	0.56
v09. Av Pérez Guerrero	14	214	0.04	0.60
v10. Parque del Águila	14	228	0.04	0.64
v11. Parque Pedro Moncayo	11	239	0.03	0.67
v12. Mercado Santo Domingo	9	248	0.03	0.70
v13. Parque Germán Grijalva	8	256	0.02	0.72
v14. Cárcel	6	262	0.02	0.74
v15. Municipio	5	267	0.01	0.75
v16. Parque Las Focas	5	272	0.01	0.77
v17. Antiguo Colegio Teodoro Gómez	4	276	0.01	0.78
v18. Calle Chica Narváez	4	280	0.01	0.79
v19. Calle Rocafuerte	4	284	0.01	0.80
v20. Calle Salinas	4	288	0.01	0.81
v21. Calle Velasco	4	292	0.01	0.82
v22. Parque San Agustín	4	296	0.01	0.83
v23. Calle Colón	3	299	0.01	0.84
v24. Calle Obispo Mosquera	3	302	0.01	0.85
v25. Calle Pedro Moncayo	3	305	0.01	0.86
v26. CDP	3	308	0.01	0.87
v27. Estación del tren	3	311	0.01	0.88
v28. Parques	3	314	0.01	0.88
v29. Av Rafael Larrea	2	316	0.01	0.89
v30. Av Teodoro Gómez	2	318	0.01	0.90
v31. Banco Pichincha	2	320	0.01	0.90
v32. Calle Germán Grijalva	2	322	0.01	0.91
v33. Calle Maldonado	2	324	0.01	0.91
v34. Calle Mejía	2	326	0.01	0.92
v35. Calles	2	328	0.01	0.92
v36. Catedral	2	330	0.01	0.93
v37. Colegios	2	332	0.01	0.94
v38. Parque Boyacá	2	334	0.01	0.94
v39. Redondel Cabezas Borja	2	336	0.01	0.95
v40. SRI	2	338	0.01	0.95



v41. Terminal	2	340	0.01	0.96
v42. Av Atahualpa	1	341	0.00	0.96
v43. Banco Fomento	1	342	0.00	0.96
v44. Calle García Moreno	1	343	0.00	0.97
v45. Casa Galarza	1	344	0.00	0.97
v46. Casas deterioradas	1	345	0.00	0.97
v47. CNT	1	346	0.00	0.97
v48. El Alpargate	1	347	0.00	0.98
v49. Esquina Sucre/Oviedo	1	348	0.00	0.98
v50. Fábrica de licor	1	349	0.00	0.98
v51. Gobernación	1	350	0.00	0.99
v52. Iluminación	1	351	0.00	0.99
v53. Judicatura	1	352	0.00	0.99
v54. La Bahía	1	353	0.00	0.99
v55. La plazoleta	1	354	0.00	1.00
v56. Restaurante Gustaron	1	355	0.00	1.00

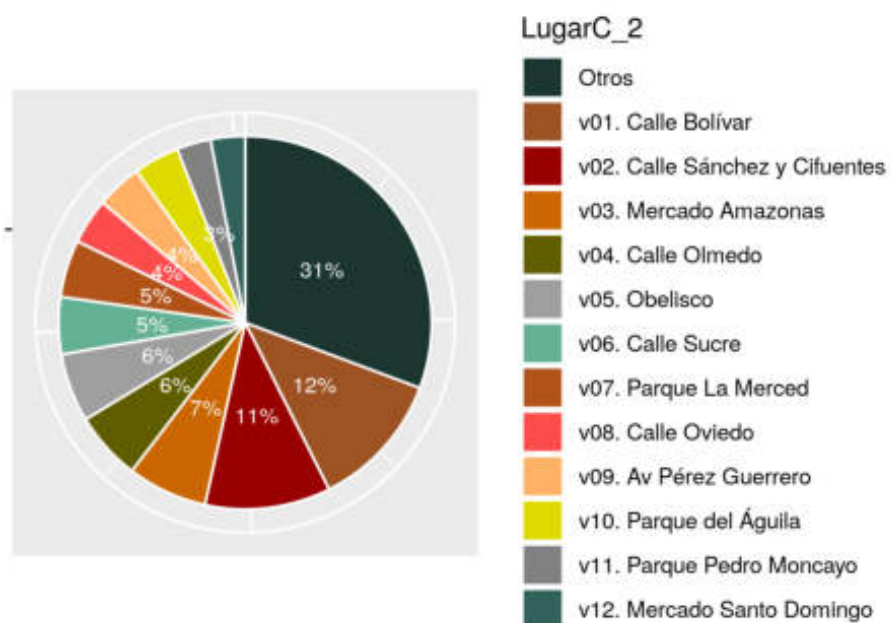


Ilustración 81. Lugar más conflictivo (2)

## Lugares más conflictivos (tercera respuesta)

La tabla 300 muestra las frecuencias de aparición de la primera respuesta de los entrevistados. La ilustración 82 señala las proporciones de las 12 primeras respuestas con mayor aparición en la muestra. Se ajustaron las proporciones luego de excluir la no respuesta.

Tabla 300. Lugar más conflictivo (3)

LugarC_3	f	F	rf	rF
v01. Calle Bolívar	22	22	0.08	0.08
v02. Parque La Merced	22	44	0.08	0.17
v03. Calle Sánchez y Cifuentes	21	65	0.08	0.25
v04. Calle Oviedo	19	84	0.07	0.32
v05. Calle Olmedo	13	97	0.05	0.37
v06. Obelisco	11	108	0.04	0.41
v07. Calle Sucre	10	118	0.04	0.45
v08. Parque del Águila	8	126	0.03	0.48
v09. Parque Pedro Moncayo	8	134	0.03	0.51
v10. Cárcel	7	141	0.03	0.54
v11. Mercado Santo Domingo	7	148	0.03	0.56
v12. Av Pérez Guerrero	6	154	0.02	0.59
v13. Calle Rocafuerte	6	160	0.02	0.61
v14. Parque San Agustín	6	166	0.02	0.63
v15. Calle Chica Narváez	5	171	0.02	0.65
v16. Calle Colón	5	176	0.02	0.67
v17. Mercado Amazonas	5	181	0.02	0.69
v18. Calle Flores	4	185	0.02	0.70
v19. Calle Germán Grijalva	4	189	0.02	0.72
v20. Calle Obispo Mosquera	4	193	0.02	0.73
v21. Parque Las Focas	4	197	0.02	0.75
v22. Antiguo Colegio Teodoro Gómez	3	200	0.01	0.76
v23. Av Mariano Acosta	3	203	0.01	0.77
v24. Calle Salinas	3	206	0.01	0.78
v25. Parque Germán Grijalva	3	209	0.01	0.79
v26. Av Eugenio Espejo	2	211	0.01	0.80
v27. Calle Pedro Moncayo	2	213	0.01	0.81
v28. Catedral	2	215	0.01	0.82
v29. CDP	2	217	0.01	0.83
v30. Colegios	2	219	0.01	0.83
v31. Coliseo	2	221	0.01	0.84
v32. Municipio	2	223	0.01	0.85
v33. Parque Boyacá	2	225	0.01	0.86
v34. Parque La Cometa	2	227	0.01	0.86
v35. Paseo Bolívar	2	229	0.01	0.87
v36. Registro civil	2	231	0.01	0.88
v37. SRI	2	233	0.01	0.89
v38. Av Rivadeneira	1	234	0.00	0.89

<b>LugarC_3</b>	<b>f</b>	<b>F</b>	<b>rf</b>	<b>rF</b>
v39. Av Teodoro Gómez	1	235	0.00	0.89
v40. Banco Fomento	1	236	0.00	0.90
v41. Banco Pichincha	1	237	0.00	0.90
v42. Bares	1	238	0.00	0.90
v43. Calle Borrero	1	239	0.00	0.91
v44. Calle García Moreno	1	240	0.00	0.91
v45. Calle Maldonado	1	241	0.00	0.92
v46. Calle Rafael Troya	1	242	0.00	0.92
v47. Calle Velasco	1	243	0.00	0.92
v48. Casa Blanca	1	244	0.00	0.93
v49. Centro	1	245	0.00	0.93
v50. CNT	1	246	0.00	0.94
v51. Cruz verde	1	247	0.00	0.94
v52. Cuartel	1	248	0.00	0.94
v53. El Tía	1	249	0.00	0.95
v54. Escuela Ibarra	1	250	0.00	0.95
v55. Esquina	1	251	0.00	0.95
v56. Esquina Borrero/Olmedo	1	252	0.00	0.96
v57. Esquina del Coco	1	253	0.00	0.96
v58. Esquina Oviedo/Bolívar	1	254	0.00	0.97
v59. Estación del tren	1	255	0.00	0.97
v60. Gobernación	1	256	0.00	0.97
v61. Hospital Seguro Social	1	257	0.00	0.98
v62. Judicatura	1	258	0.00	0.98
v63. Nogadas	1	259	0.00	0.98
v64. Parque Iglesia Quinche	1	260	0.00	0.99
v65. Rieles del ferrocarril	1	261	0.00	0.99
v66. Terminal	1	262	0.00	1.00
v67. Torreón	1	263	0.00	1.00

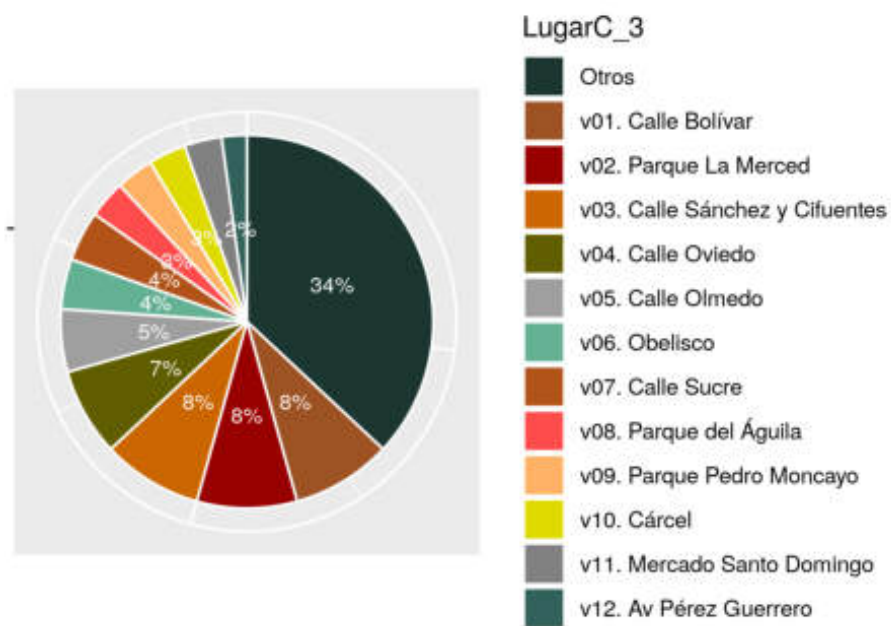


Ilustración 82. Lugar más conflictivo (3)

## Todos los lugares conflictivos (sin considerar el orden)

La tabla 301 muestra las frecuencias de aparición de todos los lugares conflictivos mencionados por los entrevistados, sin atender al orden. Esto implica una ampliación de la muestra. La ilustración 83 señala las proporciones de las 12 menciones con mayor aparición. Se ajustaron las proporciones luego de excluir la no respuesta. La ilustración 84 muestra el plano de todos los lugares.

Tabla 301. Todos los lugares conflictivos

LugarC_T	f	F	rf	rF
v01. Calle Bolívar	122	122	0.12	0.12
v02. Calle Sánchez y Cifuentes	86	208	0.08	0.20
v03. Parque La Merced	86	294	0.08	0.28
v04. Calle Oviedo	63	357	0.06	0.34
v05. Mercado Amazonas	63	420	0.06	0.40
v06. Obelisco	50	470	0.05	0.45
v07. Calle Olmedo	48	518	0.05	0.50
v08. Mercado Santo Domingo	45	563	0.04	0.54
v09. Parque del Águila	42	605	0.04	0.58
v10. Calle Sucre	38	643	0.04	0.62
v11. Av Pérez Guerrero	36	679	0.03	0.65
v12. Parque Pedro Moncayo	31	710	0.03	0.68
v13. Cárcel	27	737	0.03	0.71
v14. Municipio	16	753	0.02	0.72
v15. Parque Germán Grijalva	16	769	0.02	0.74
v16. Parque Las Focas	14	783	0.01	0.75
v17. Parques	14	797	0.01	0.76
v18. Antiguo Colegio Teodoro Gómez	12	809	0.01	0.77
v19. Calle Rocafuerte	11	820	0.01	0.79
v20. Parque San Agustín	11	831	0.01	0.80
v21. Calle Chica Narváez	10	841	0.01	0.81
v22. Calle Colón	10	851	0.01	0.82
v23. Calle Salinas	10	861	0.01	0.82
v24. Calle Obispo Mosquera	9	870	0.01	0.83
v25. Calle Pedro Moncayo	9	879	0.01	0.84
v26. CDP	8	887	0.01	0.85
v27. Calle Flores	7	894	0.01	0.86
v28. Calle Germán Grijalva	7	901	0.01	0.86
v29. Parque Boyacá	6	907	0.01	0.87
v30. SRI	6	913	0.01	0.87
v31. Av Teodoro Gómez	5	918	0.00	0.88
v32. Calle Velasco	5	923	0.00	0.88
v33. Colegios	5	928	0.00	0.89
v34. Estación del tren	5	933	0.00	0.89
v35. Parque La Cometa	5	938	0.00	0.90
v36. Av Mariano Acosta	4	942	0.00	0.90



<b>LugarC_T</b>	<b>f</b>	<b>F</b>	<b>rf</b>	<b>rF</b>
v37. Banco Pichincha	4	946	0.00	0.91
v38. Calle García Moreno	4	950	0.00	0.91
v39. Calle Maldonado	4	954	0.00	0.91
v40. Calle Mejía	4	958	0.00	0.92
v41. Calles	4	962	0.00	0.92
v42. Catedral	4	966	0.00	0.93
v43. Terminal	4	970	0.00	0.93
v44. Capilla Episcopal	3	973	0.00	0.93
v45. Centro	3	976	0.00	0.93
v46. Torreón	3	979	0.00	0.94
v47. Av Eugenio Espejo	2	981	0.00	0.94
v48. Av Rafael Larrea	2	983	0.00	0.94
v49. Banco Fomento	2	985	0.00	0.94
v50. Calle Borrero	2	987	0.00	0.95
v51. Calle Juan Montalvo	2	989	0.00	0.95
v52. CNT	2	991	0.00	0.95
v53. Colegio Oviedo	2	993	0.00	0.95
v54. Coliseo	2	995	0.00	0.95
v55. Cuartel	2	997	0.00	0.95
v56. Gobernación	2	999	0.00	0.96
v57. Judicatura	2	1001	0.00	0.96
v58. La Bahía	2	1003	0.00	0.96
v59. Parque San Francisco	2	1005	0.00	0.96
v60. Paseo Bolívar	2	1007	0.00	0.96
v61. Redondel Cabezas Borja	2	1009	0.00	0.97
v62. Registro civil	2	1011	0.00	0.97
v63. Av Atahualpa	1	1012	0.00	0.97
v64. Av Carchi	1	1013	0.00	0.97
v65. Av Peñaherrera	1	1014	0.00	0.97
v66. Av Rivadeneira	1	1015	0.00	0.97
v67. Bares	1	1016	0.00	0.97
v68. Calle Rafael Troya	1	1017	0.00	0.97
v69. Casa Blanca	1	1018	0.00	0.98
v70. Casa de la Cultura	1	1019	0.00	0.98
v71. Casa Galarza	1	1020	0.00	0.98
v72. Casas deterioradas	1	1021	0.00	0.98
v73. Cementerio	1	1022	0.00	0.98
v74. Cruz verde	1	1023	0.00	0.98
v75. El Alpargate	1	1024	0.00	0.98
v76. El Tía	1	1025	0.00	0.98
v77. Escuela 28 septiembre	1	1026	0.00	0.98
v78. Escuela Ibarra	1	1027	0.00	0.98
v79. Esquina	1	1028	0.00	0.98
v80. Esquina Borrero/Olmedo	1	1029	0.00	0.99

LugarC_T	f	F	rf	rF
v81. Esquina del Coco	1	1030	0.00	0.99
v82. Esquina Olmedo/Grijalva	1	1031	0.00	0.99
v83. Esquina Oviedo/Bolívar	1	1032	0.00	0.99
v84. Esquina Sucre/Oviedo	1	1033	0.00	0.99
v85. Fábrica de licor	1	1034	0.00	0.99
v86. Hospital Seguro Social	1	1035	0.00	0.99
v87. Iluminación	1	1036	0.00	0.99
v88. La Panamericana	1	1037	0.00	0.99
v89. La plazoleta	1	1038	0.00	0.99
v90. Nogadas	1	1039	0.00	1.00
v91. Parque Eloy Alfaro	1	1040	0.00	1.00
v92. Parque Iglesia Quinche	1	1041	0.00	1.00
v93. Piedra Chapetona	1	1042	0.00	1.00
v94. Restaurante Gustaron	1	1043	0.00	1.00
v95. Rieles del ferrocarril	1	1044	0.00	1.00

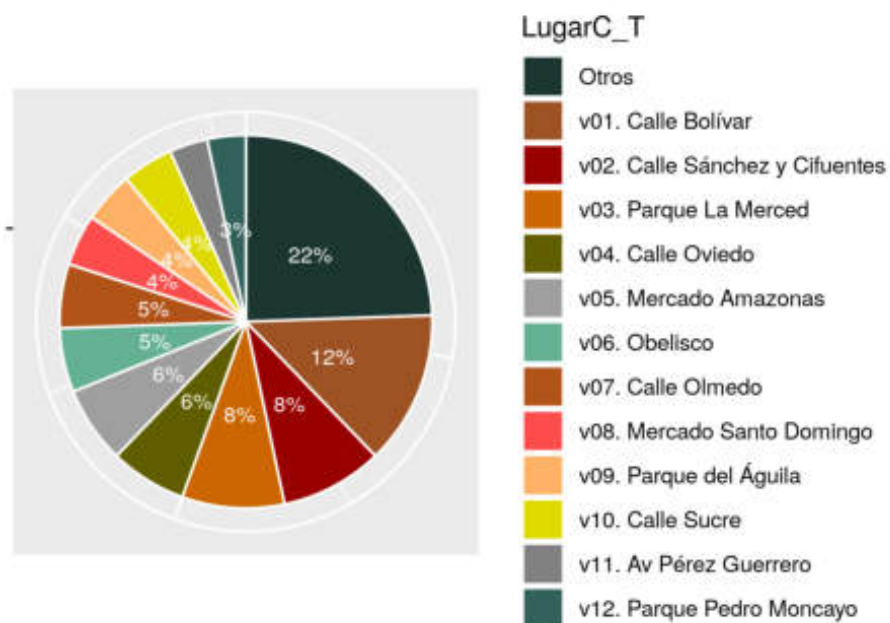


Ilustración 83. todos los lugares conflictivos



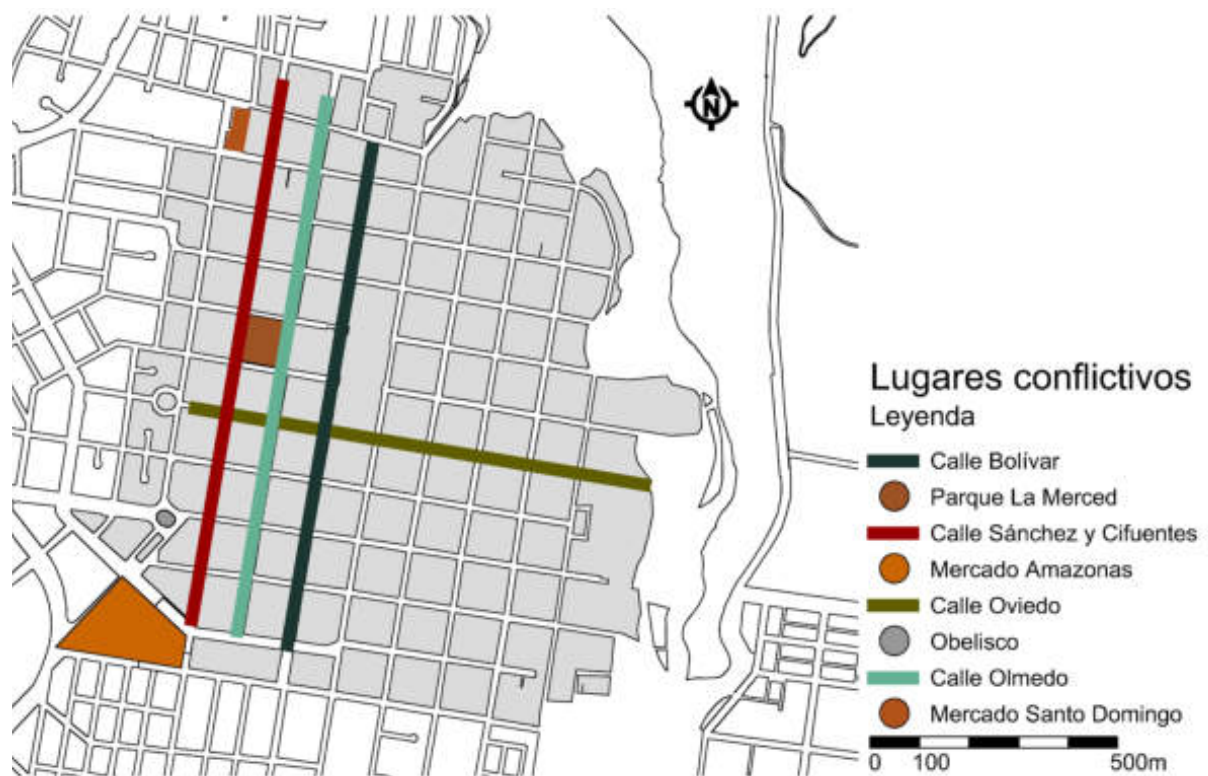


Ilustración 84. Todos los lugares conflictivos

## Los porqués de los lugares conflictivos

A continuación los porqués de las menciones como lugares conflictivos, sin considerar el orden en que fueron mencionados por los entrevistados (tablas 302 a 395).

Tabla 302. Lugar conflictivo: Calle Bolívar

Porques_Conflictivos	f	F	rf	rF
Congestión vehicular	99	99	0.82	0.82
Afluencia de personas	5	104	0.04	0.87
Inseguridad	3	107	0.02	0.89
Alcoholismo	2	109	0.02	0.91
Delincuencia	2	111	0.02	0.92
Abandono	1	112	0.01	0.93
Adoquinado	1	113	0.01	0.94
Angosta	1	114	0.01	0.95
Cierre temprano	1	115	0.01	0.96
Comercio	1	116	0.01	0.97
Deterioro	1	117	0.01	0.98
Falta de estacionamientos	1	118	0.01	0.98
Prostitución	1	119	0.01	0.99
Servicios	1	120	0.01	1.00
Servicios	1	118	0.01	1.00

Tabla 303. Lugar conflictivo: Calle Sánchez y Cifuentes

Porques_Conflictivos	f	F	rf	rF
Congestión vehicular	47	47	0.55	0.55
Delincuencia	18	65	0.21	0.76
Inseguridad	7	72	0.08	0.84
Comercio informal	5	77	0.06	0.90
Prostitución	3	80	0.03	0.93
Afluencia de personas	1	81	0.01	0.94
Comercio	1	82	0.01	0.95
Contaminación	1	83	0.01	0.97
Recurrente	1	84	0.01	0.98
Remate Av Pérez Guerrero	1	85	0.01	0.99
Semáforos (demasiados)	1	86	0.01	1.00

Tabla 304. Lugar conflictivo: Parque La Merced

Porques_Conflictivos	f	F	rf	rF
Inseguridad	24	24	0.29	0.29
Delincuencia	19	43	0.23	0.52
Alcoholismo	14	57	0.17	0.69
Congestión vehicular	12	69	0.14	0.83
Indigencia	8	77	0.10	0.93
Deterioro	2	79	0.02	0.95
Comercio informal	1	80	0.01	0.96
Contaminación	1	81	0.01	0.98
Cuidadores de vehículos	1	82	0.01	0.99
Manifestaciones	1	83	0.01	1.00

Tabla 305. Lugar conflictivo: Calle Oviedo

Porques_Conflictivos	f	F	rf	rF
Congestión vehicular	49	49	0.78	0.78
Colegios	9	58	0.14	0.92
Delincuencia	2	60	0.03	0.95
Desorden	1	61	0.02	0.97
Falta de estacionamientos	1	62	0.02	0.98
Prostitución	1	63	0.02	1.00
Prostitución	1	62	0.02	1.00

Tabla 306. Lugar conflictivo: Mercado Amazonas

Lugar conflictivo: Mercado Amazonas	f	F	rf	rF
Porques_Conflictivos	f	F	rf	rF
Inseguridad	30	30	0.50	0.50
Congestión vehicular	13	43	0.22	0.72
Delincuencia	8	51	0.13	0.85
Desorden	3	54	0.05	0.90
Afluencia de personas	2	56	0.03	0.93
Comercio	1	57	0.02	0.95
Comercio informal	1	58	0.02	0.97
Deterioro	1	59	0.02	0.98
Movilidad	1	60	0.02	1.00

Tabla 307. Lugar conflictivo: Obelisco

Porques_Conflictivos	f	F	rf	rF
Congestión vehicular	32	32	0.65	0.65
Inseguridad	8	40	0.16	0.82
Delincuencia	4	44	0.08	0.90
Afluencia de personas	1	45	0.02	0.92
Desolado	1	46	0.02	0.94
Historia	1	47	0.02	0.96
Mal uso del espacio público	1	48	0.02	0.98
Prostitución	1	49	0.02	1.00

Tabla 308. Lugar conflictivo: Calle Olmedo

Porques_Conflictivos	f	F	rf	rF
Congestión vehicular	29	29	0.66	0.66
Prostitución	6	35	0.14	0.80
Inseguridad	3	38	0.07	0.86
Delincuencia	2	40	0.05	0.91
Afluencia de personas	1	41	0.02	0.93
Colegios	1	42	0.02	0.95
Contaminación	1	43	0.02	0.98
Parqueaderos	1	44	0.02	1.00

Tabla 309. Lugar conflictivo: Mercado Santo Domingo

Porques_Conflictivos	f	F	rf	rF
Congestión vehicular	16	16	0.37	0.37
Inseguridad	13	29	0.30	0.67
Desorden	3	32	0.07	0.74
Contaminación	2	34	0.05	0.79
Delincuencia	2	36	0.05	0.84
Deterioro	2	38	0.05	0.88
Actividad	1	39	0.02	0.91
Afluencia de personas	1	40	0.02	0.93
Comercio	1	41	0.02	0.95
Ordenado	1	42	0.02	0.98
Prostitución	1	43	0.02	1.00

Tabla 310. Lugar conflictivo: Parque del Águila

Porques_Conflictivos	f	F	rf	rF
Congestión vehicular	10	10	0.24	0.24
Desempleo	9	19	0.22	0.46
Delincuencia	7	26	0.17	0.63
Inseguridad	5	31	0.12	0.76
Bares	2	33	0.05	0.80
Afluencia de personas	1	34	0.02	0.83
Alcoholismo	1	35	0.02	0.85
Calidad	1	36	0.02	0.88
Desorden	1	37	0.02	0.90
Estacionamientos	1	38	0.02	0.93
Historia	1	39	0.02	0.95
Prostitución	1	40	0.02	0.98
Trámites	1	41	0.02	1.00

Tabla 311. Lugar conflictivo: Calle Sucre

Porques_Conflictivos	f	F	rf	rF
Congestión vehicular	30	30	0.83	0.83
Actividad	1	31	0.03	0.86
Colegios	1	32	0.03	0.89
Desolado	1	33	0.03	0.92
Desorden	1	34	0.03	0.94
Deterioro	1	35	0.03	0.97
Inseguridad	1	36	0.03	1.00

Tabla 312. Lugar conflictivo: Av Pérez Guerrero

Porques_Conflictivos	f	F	rf	rF
Congestión vehicular	18	18	0.51	0.51
Inseguridad	6	24	0.17	0.69
Delincuencia	5	29	0.14	0.83
Comercio	2	31	0.06	0.89
Comercio informal	1	32	0.03	0.91
Contaminación	1	33	0.03	0.94
Falta de estacionamientos	1	34	0.03	0.97
TÍA	1	35	0.03	1.00

Tabla 313. Lugar conflictivo: Parque Pedro Moncayo

Porques_Conflictivos	f	F	rf	rF
Congestión vehicular	11	11	0.35	0.35
Inseguridad	6	17	0.19	0.55
Delincuencia	4	21	0.13	0.68
Afluencia de personas	3	24	0.10	0.77
Contaminación	2	26	0.06	0.84
Poca iluminación	2	28	0.06	0.90
Alcoholismo	1	29	0.03	0.94
Desorden	1	30	0.03	0.97
Porque la vida se des-continúa	1	31	0.03	1.00

Tabla 314. Lugar conflictivo: Cárcel

Porques_Conflictivos	f	F	rf	rF
Inseguridad	12	12	0.44	0.44
Mal ubicado	8	20	0.30	0.74
Congestión vehicular	4	24	0.15	0.89
Cierre vías	1	25	0.04	0.93
Delincuencia	1	26	0.04	0.96
Vivienda	1	27	0.04	1.00

Tabla 315. Lugar conflictivo: Municipio

Porques_Conflictivos	f	F	rf	rF
Congestión vehicular	6	6	0.38	0.38
Afluencia de personas	4	10	0.25	0.62
Trámites	4	14	0.25	0.88
Deterioro	1	15	0.06	0.94
Manifestaciones	1	16	0.06	1.00
Vivienda	1	27	0.04	1.00

Tabla 316. Lugar conflictivo: Parque Germán Grijalva

Porques_Conflictivos	f	F	rf	rF
Alcoholismo	5	5	0.36	0.36
Delincuencia	3	8	0.21	0.57
Deterioro	2	10	0.14	0.71
Inseguridad	2	12	0.14	0.86
Contaminación	1	13	0.07	0.93
Indigencia	1	14	0.07	1.00

Tabla 317. Lugar conflictivo: Parque Las Focas

Porques_Conflictivos	f	F	rf	rF
Delincuencia	6	6	0.43	0.43
Inseguridad	4	10	0.29	0.71
Alcoholismo	3	13	0.21	0.93
Poca iluminación	1	14	0.07	1.00

Tabla 318. Lugar conflictivo: Parques

Porques_Conflictivos	f	F	rf	rF
Delincuencia	11	11	0.79	0.79
Desolado	1	12	0.07	0.86
Falta de estacionamientos	1	13	0.07	0.93
Indigencia	1	14	0.07	1.00
Contaminación	1	13	0.07	0.93
Indigencia	1	14	0.07	1.00

Tabla 319. Lugar conflictivo: Antiguo Colegio Teodoro Gómez

Porques_Conflictivos	f	F	rf	rF
Deterioro	5	5	0.42	0.42
Congestión vehicular	3	8	0.25	0.67
Abandono	1	9	0.08	0.75
Delincuencia	1	10	0.08	0.83
Falta de interés por las autoridades	1	11	0.08	0.92
Problemática	1	12	0.08	1.00

Tabla 320. Lugar conflictivo: Calle Rocafuerte

Porques_Conflictivos	f	F	rf	rF
Congestión vehicular	7	7	0.64	0.64
Afluencia de personas	1	8	0.09	0.73
Despreocupación	1	9	0.09	0.82
Deterioro	1	10	0.09	0.91
Recorrido bus	1	11	0.09	1.00

Tabla 321. Lugar conflictivo: Parque San Agustín

Porques_Conflictivos	f	F	rf	rF
Desolado	3	3	0.27	0.27
Contaminación	2	5	0.18	0.45
Delincuencia	2	7	0.18	0.64
Alcoholismo	1	8	0.09	0.73
Indigencia	1	9	0.09	0.82
Inseguridad	1	10	0.09	0.91
Poca iluminación	1	11	0.09	1.00

Tabla 322. Lugar conflictivo: Calle Chica Narváez

Porques_Conflictivos	f	F	rf	rF
Congestión vehicular	3	3	0.3	0.3
Delincuencia	2	5	0.2	0.5
Inseguridad	2	7	0.2	0.7
Actividad	1	8	0.1	0.8
Estacionamientos	1	9	0.1	0.9
Prostitución	1	10	0.1	1.0

Tabla 323. Lugar conflictivo: Calle Colón

Porques_Conflictivos	f	F	rf	rF
Congestión vehicular	8	8	0.8	0.8
Falta de estacionamientos	1	9	0.1	0.9
Inseguridad	1	10	0.1	1.0

Tabla 324. Lugar conflictivo: Calle Salinas

Porques_Conflictivos	f	F	rf	rF
Congestión vehicular	4	4	0.4	0.4
Inseguridad	2	6	0.2	0.6
Poca iluminación	2	8	0.2	0.8
Desorden	1	9	0.1	0.9
Deterioro	1	10	0.1	1.0

Tabla 325. Lugar conflictivo: Calle Obispo Mosquera

Porques_Conflictivos	f	F	rf	rF
Congestión vehicular	5	5	0.56	0.56
Inseguridad	2	7	0.22	0.78
Afluencia de personas	1	8	0.11	0.89
Deterioro	1	9	0.11	1.00

Tabla 326. Lugar conflictivo: Calle Pedro Moncayo

Porques_Conflictivos	f	F	rf	rF
Congestión vehicular	7	7	0.78	0.78
Falta de estacionamientos	2	9	0.22	1.00

Tabla 327. Lugar conflictivo: CDP

Porques_Conflictivos	f	F	rf	rF
Mal ubicado	4	4	0.50	0.50
Inseguridad	2	6	0.25	0.75
Delincuencia	1	7	0.12	0.88
Desorden	1	8	0.12	1.00

Tabla 328. Lugar conflictivo: Calle Flores

Porques_Conflictivos	f	F	rf	rF
Congestión vehicular	5	5	0.71	0.71
Actividad	1	6	0.14	0.86
Comercio informal	1	7	0.14	1.00

Tabla 329. Lugar conflictivo: Calle Germán Grijalva

Porques_Conflictivos	f	F	rf	rF
Congestión vehicular	4	4	0.57	0.57
Delincuencia	1	5	0.14	0.71
Deterioro	1	6	0.14	0.86
Uso espacio	1	7	0.14	1.00

Tabla 330. Lugar conflictivo: Parque Boyacá

Porques_Conflictivos	f	F	rf	rF
Delincuencia	2	2	0.33	0.33
Inseguridad	2	4	0.33	0.67
Comercio informal	1	5	0.17	0.83
Congestión vehicular	1	6	0.17	1.00

Tabla 331. Lugar conflictivo: SRI

Porques_Conflictivos	f	F	rf	rF
Trámites	3	3	0.50	0.50
Afluencia de personas	1	4	0.17	0.67
Congestión vehicular	1	5	0.17	0.83
Pequeño	1	6	0.17	1.00

Tabla 332. Lugar conflictivo: Av Teodoro Gómez

Porques_Conflictivos	f	F	rf	rF
Congestión vehicular	5	5	1	1

Tabla 333. Lugar conflictivo: Calle Velasco

Porques_Conflictivos	f	F	rf	rF
Congestión vehicular	3	3	0.6	0.6
Contaminación	1	4	0.2	0.8
Delincuencia	1	5	0.2	1.0

Tabla 334. Lugar conflictivo: Colegios

Porques_Conflictivos	f	F	rf	rF
Congestión vehicular	4	4	0.8	0.8
Inseguridad	1	5	0.2	1.0

Tabla 335. Lugar conflictivo: Estación del tren

Porques_Conflictivos	f	F	rf	rF
Alcoholismo	2	2	0.4	0.4
Delincuencia	2	4	0.4	0.8
Congestión vehicular	1	5	0.2	1.0

Tabla 336. Lugar conflictivo: Parque La Cometa

Porques_Conflictivos	f	F	rf	rF
Delincuencia	3	3	0.6	0.6
Abandono	1	4	0.2	0.8
Congestión vehicular	1	5	0.2	1.0

Tabla 337. Lugar conflictivo: Av Mariano Acosta

Porques_Conflictivos	f	F	rf	rF
Congestión vehicular	3	3	0.75	0.75
Inseguridad	1	4	0.25	1.00

Tabla 338. Lugar conflictivo: Banco Pichincha

Porques_Conflictivos	f	F	rf	rF
Afluencia de personas	1	1	0.25	0.25
Congestión vehicular	1	2	0.25	0.50
Delincuencia	1	3	0.25	0.75
Inseguridad	1	4	0.25	1.00

Tabla 339. Lugar conflictivo: Calle García Moreno

Porques_Conflictivos	f	F	rf	rF
Congestión vehicular	2	2	0.50	0.50
Contaminación	1	3	0.25	0.75
Municipio	1	4	0.25	1.00

Tabla 340. Lugar conflictivo: Calle Maldonado

Porques_Conflictivos	f	F	rf	rF
Congestión vehicular	3	3	0.75	0.75
Delincuencia	1	4	0.25	1.00
Delincuencia	1	4	0.25	1.00

Tabla 341. Lugar conflictivo: Calle Mejía

Porques_Conflictivos	f	F	rf	rF
Congestión vehicular	3	3	0.75	0.75
Veredas pequeñas	1	4	0.25	1.00

Tabla 342. Lugar conflictivo: Calles

Porques_Conflictivos	f	F	rf	rF
Congestión vehicular	1	1	0.25	0.25
Desorden	1	2	0.25	0.50
Inseguridad	1	3	0.25	0.75
Molestias	1	4	0.25	1.00

Tabla 343. Lugar conflictivo: Catedral

Porques_Conflictivos	f	F	rf	rF
Alcoholismo	1	1	0.25	0.25
Desolado	1	2	0.25	0.50
Deterioro	1	3	0.25	0.75
Inseguridad	1	4	0.25	1.00

Tabla 344. Lugar conflictivo: Terminal

Porques_Conflictivos	f	F	rf	rF
Inseguridad	2	2	0.50	0.50
Afluencia de personas	1	3	0.25	0.75
Delincuencia	1	4	0.25	1.00

Tabla 345. Lugar conflictivo: Capilla Episcopal

Porques_Conflictivos	f	F	rf	rF
Deterioro	2	2	0.67	0.67
No quien pague reconstrucción	1	3	0.33	1.00

Tabla 346. Lugar conflictivo: Centro

Porques_Conflictivos	f	F	rf	rF
Arquitectura antigua	1	1	0.33	0.33
Congestión vehicular	1	2	0.33	0.67
Deterioro	1	3	0.33	1.00

Tabla 347. Lugar conflictivo: Torreón

Porques_Conflictivos	f	F	rf	rF
Afluencia de personas	1	1	0.33	0.33
Desorden	1	2	0.33	0.67
Deterioro	1	3	0.33	1.00

Tabla 348. Lugar conflictivo: Av Eugenio Espejo

Porques_Conflictivos	f	F	rf	rF
Congestión vehicular	1	1	0.5	0.5
Contaminación	1	2	0.5	1.0

Tabla 349. Lugar conflictivo: Av Rafael Larrea

Porques_Conflictivos	f	F	rf	rF
Calidad	1	1	1	1

Tabla 350. Lugar conflictivo: Banco Fomento

Porques_Conflictivos	f	F	rf	rF
Calidad	1	1	1	1

Tabla 351. Lugar conflictivo: Calle Borrero

Porques_Conflictivos	f	F	rf	rF
Afluencia de personas	2	2	1	1

Tabla 352. Lugar conflictivo: Calle Juan Montalvo

Porques_Conflictivos	f	F	rf	rF
Congestión vehicular	1	1	0.5	0.5
Inseguridad	1	2	0.5	1.0

Tabla 353. Lugar conflictivo: CNT

Porques_Conflictivos	f	F	rf	rF
Contaminación	1	1	0.5	0.5
Deterioro	1	2	0.5	1.0

Tabla 354. Lugar conflictivo: Colegio Oviedo

Porques_Conflictivos	f	F	rf	rF
Congestión vehicular	2	2	1	1
Desorden	1	2	0.33	0.67

Tabla 355. Lugar conflictivo: Coliseo

Porques_Conflictivos	f	F	rf	rF
Delincuencia	1	1	0.5	0.5
Poca iluminación	1	2	0.5	1.0

Tabla 356. Lugar conflictivo: Cuartel

Porques_Conflictivos	f	F	rf	rF
Congestión vehicular	1	1	0.5	0.5
Señalización	1	2	0.5	1.0

Tabla 357. Lugar conflictivo: Gobernación

Porques_Conflictivos	f	F	rf	rF
Congestión vehicular	1	1	0.5	0.5
Manifestaciones	1	2	0.5	1.0

Tabla 358. Lugar conflictivo: Judicatura

Porques_Conflictivos	f	F	rf	rF
Congestión vehicular	1	1	0.5	0.5
No se sabe donde está	1	2	0.5	1.0

Tabla 359. Lugar conflictivo: La Bahía

Porques_Conflictivos	f	F	rf	rF
Inseguridad	2	2	1	1

Tabla 360. Lugar conflictivo: Parque San Francisco

Porques_Conflictivos	f	F	rf	rF
Congestión vehicular	2	2	1	1

Tabla 361. Lugar conflictivo: Paseo Bolívar

Porques_Conflictivos	f	F	rf	rF
Cercano al río	1	1	0.5	0.5
Inseguridad	1	2	0.5	1.0

Tabla 362. Lugar conflictivo: Redondel Cabezas Borja

Porques_Conflictivos	f	F	rf	rF
Congestión vehicular	1	1	0.5	0.5
Inseguridad	1	2	0.5	1.0

Tabla 363. Lugar conflictivo: Registro civil

Porques_Conflictivos	f	F	rf	rF
Colegios	1	1	0.5	0.5
Desorden	1	2	0.5	1.0

Tabla 364. Lugar conflictivo: Av Atahualpa

Porques_Conflictivos	f	F	rf	rF
Bares	1	1	1	1

Tabla 365. Lugar conflictivo: Av Carchi

Porques_Conflictivos	f	F	rf	rF
Inseguridad	1	1	1	1

Tabla 366. Lugar conflictivo: Av Peñaherrera

Porques_Conflictivos	f	F	rf	rF
Alcoholismo	1	1	1	1

Tabla 367. Lugar conflictivo: Av Rivadeneira

Porques_Conflictivos	f	F	rf	rF
Congestión vehicular	1	1	1	1

Tabla 368. Lugar conflictivo: Bares

Porques_Conflictivos	f	F	rf	rF
Inseguridad	1	1	1	1

Tabla 369. Lugar conflictivo: Calle Rafael Troya

Porques_Conflictivos	f	F	rf	rF
Colegios	1	1	1	1

Tabla 370. Lugar conflictivo: Casa Blanca

Porques_Conflictivos	f	F	rf	rF
Actividad	1	1	1	1

Tabla 371. Lugar conflictivo: Casa de la Cultura

Porques_Conflictivos	f	F	rf	rF
Congestión vehicular	1	1	1	1

Tabla 372. Lugar conflictivo: Casa Galarza

Porques_Conflictivos	f	F	rf	rF
Porque no está en condición de seguir ahí	1	1	1	1

Tabla 373. Lugar conflictivo: Casas deterioradas

Porques_Conflictivos	f	F	rf	rF
Costoso (arriendo)	1	1	1	1

Tabla 374. Lugar conflictivo: Cementerio

Porques_Conflictivos	f	F	rf	rF
Congestión vehicular	1	1	1	1

Tabla 375. Lugar conflictivo: Cruz verde

Porques_Conflictivos	f	F	rf	rF
Congestión vehicular	1	1	1	1



Tabla 376. Lugar conflictivo: El Alpagate

Porques_Conflictivos	f	F	rf	rF
Congestión vehicular	1	1	1	1

Tabla 377. Lugar conflictivo: El Tía

Porques_Conflictivos	f	F	rf	rF
Congestión vehicular	1	1	1	1

Tabla 378. Lugar conflictivo: Escuela 28 septiembre

Porques_Conflictivos	f	F	rf	rF
Congestión vehicular	1	1	1	1

Tabla 379. Lugar conflictivo: Escuela Ibarra

Porques_Conflictivos	f	F	rf	rF
Congestión vehicular	1	1	1	1

Tabla 380. Lugar conflictivo: Esquina

Porques_Conflictivos	f	F	rf	rF
Manifestaciones	1	1	1	1

Tabla 381. Lugar conflictivo: Esquina Borrero/Olmedo

Porques_Conflictivos	f	F	rf	rF
Inseguridad	1	1	1	1

Tabla 382. Lugar conflictivo: Esquina del Coco

Porques_Conflictivos	f	F	rf	rF
Alcoholismo	1	1	1	1

Tabla 383. Lugar conflictivo: Esquina Olmedo/Grijalva

Porques_Conflictivos	f	F	rf	rF
Inseguridad	1	1	1	1

Tabla 384. Lugar conflictivo: Esquina Oviedo/Bolívar

Porques_Conflictivos	f	F	rf	rF
Congestión vehicular	1	1	1	1

Tabla 385. Lugar conflictivo: Esquina Sucre/Oviedo

Porques_Conflictivos	f	F	rf	rF
Congestión vehicular	1	1	1	1

Tabla 386. Lugar conflictivo: Fábrica de licor

Porques_Conflictivos	f	F	rf	rF
Contaminación	1	1	1	1

Tabla 387. Lugar conflictivo: Hospital Seguro Social

Porques_Conflictivos	f	F	rf	rF
Deterioro	1	1	1	1

Tabla 388. Lugar conflictivo: Iluminación

Porques_Conflictivos	f	F	rf	rF
Poca iluminación	1	1	1	1

Tabla 389. Lugar conflictivo: La Panamericana

Porques_Conflictivos	f	F	rf	rF
Congestión vehicular	1	1	1	1

Tabla 390. Lugar conflictivo: La plazoleta

Porques_Conflictivos	f	F	rf	rF
Trámites	1	1	1	1

Tabla 391. Lugar conflictivo: Nogadas

Porques_Conflictivos	f	F	rf	rF
Descontextualizada	1	1	1	1

Tabla 392. Lugar conflictivo: Parque Eloy Alfaro

Porques_Conflictivos	f	F	rf	rF
Alcoholismo	1	1	1	1

Tabla 393. Lugar conflictivo: Parque Iglesia Quinche

Porques_Conflictivos	f	F	rf	rF
Alcoholismo	1	1	1	1

Tabla 394. Lugar conflictivo: Restaurante Gustaron

Porques_Conflictivos	f	F	rf	rF
Lentitud atención	1	1	1	1

Tabla 395. Lugar conflictivo: Rieles del ferrocarril

Porques_Conflictivos	f	F	rf	rF
Congestión vehicular	1	1	1	1



## PRINCIPALES EVENTOS CULTURALES DEL CENTRO HISTÓRICO







## Principales eventos culturales del centro histórico

Sobre la pregunta “Mencione los 3 eventos culturales principales que recuerda del centro histórico”, la sección que sigue muestra las frecuencias de aparición de las respuestas de los entrevistados, primero considerando el orden y por último sin considerarlo.



Ilustración 85. Desfiles

## Principales eventos culturales (primera respuesta)

La tabla 396 muestra las frecuencias de aparición de la primera respuesta de los entrevistados. La ilustración 86 señala las proporciones de las 12 primeras respuestas con mayor aparición en la muestra. Se ajustaron las proporciones luego de excluir la no respuesta.

Tabla 396. Principales eventos culturales (1)

Eventos_1	f	F	rf	rF
v01. Desfile fiestas Ibarra	68	68	0.16	0.16
v02. Cacería del Zorro	53	121	0.12	0.28
v03. Retretas	38	159	0.09	0.36
v04. Encendido de luces	29	188	0.07	0.43
v05. Cuartel (eventos)	28	216	0.06	0.49
v06. Casa Cultura (eventos)	22	238	0.05	0.54
v07. Pregones	22	260	0.05	0.59
v08. Desfiles	21	281	0.05	0.64
v09. Desfile del Retorno	17	298	0.04	0.68
v10. Desfile cívico	15	313	0.03	0.71
v11. Desfile Fundación	13	326	0.03	0.74
v12. Pregón fiestas Ibarra	13	339	0.03	0.77
v13. Teatro Gran Colombia (eventos)	10	349	0.02	0.80
v14. San Juanes	9	358	0.02	0.82
v15. Elección de la reina	7	365	0.02	0.83
v16. Desfile	6	371	0.01	0.85
v17. Gastronomía	5	376	0.01	0.86
v18. Corpus Cristi	4	380	0.01	0.87
v19. Desfile cívico militar	4	384	0.01	0.88
v20. Exposiciones	4	388	0.01	0.89
v21. Ferias	4	392	0.01	0.89
v22. Festivales	4	396	0.01	0.90
v23. Eventos culturales	3	399	0.01	0.91
v24. Minuto cívico	3	402	0.01	0.92
v25. Misas de las iglesias	3	405	0.01	0.92
v26. Parque La Merced (eventos)	3	408	0.01	0.93
v27. Tallados de madera	3	411	0.01	0.94
v28. Día del Afrodescendiente	2	413	0.00	0.94
v29. Inti Raymi	2	415	0.00	0.95
v30. Parques (eventos)	2	417	0.00	0.95
v31. Paseo del Chagra	2	419	0.00	0.96
v32. Procesiones en Semana Santa	2	421	0.00	0.96
v33. Baile de la Maya	1	422	0.00	0.96
v34. Bandas Municipio	1	423	0.00	0.97
v35. Biblioteca antigua (proyección películas)	1	424	0.00	0.97
v36. Día de la madre	1	425	0.00	0.97
v37. Domingos culturales	1	426	0.00	0.97
v38. Esquina del Águila	1	427	0.00	0.97

<b>Eventos_1</b>	<b>f</b>	<b>F</b>	<b>rf</b>	<b>rF</b>
v39. Grupo Ñucanchi Llacta(danza)	1	428	0.00	0.98
v40. Inauguración Cuartel	1	429	0.00	0.98
v41. Marchas	1	430	0.00	0.98
v42. Musica de Jazz	1	431	0.00	0.98
v43. Obelisco (eventos)	1	432	0.00	0.99
v44. Parada Militar	1	433	0.00	0.99
v45. Parque Moncayo (Danzas)	1	434	0.00	0.99
v46. Teletón Navidad	1	435	0.00	0.99
v47. Venta de artesanías Plazoleta El Águila	1	436	0.00	1.00
v48. Verbena de Barrios	1	437	0.00	1.00
v49. Virgen del Quinche	1	438	0.00	1.00

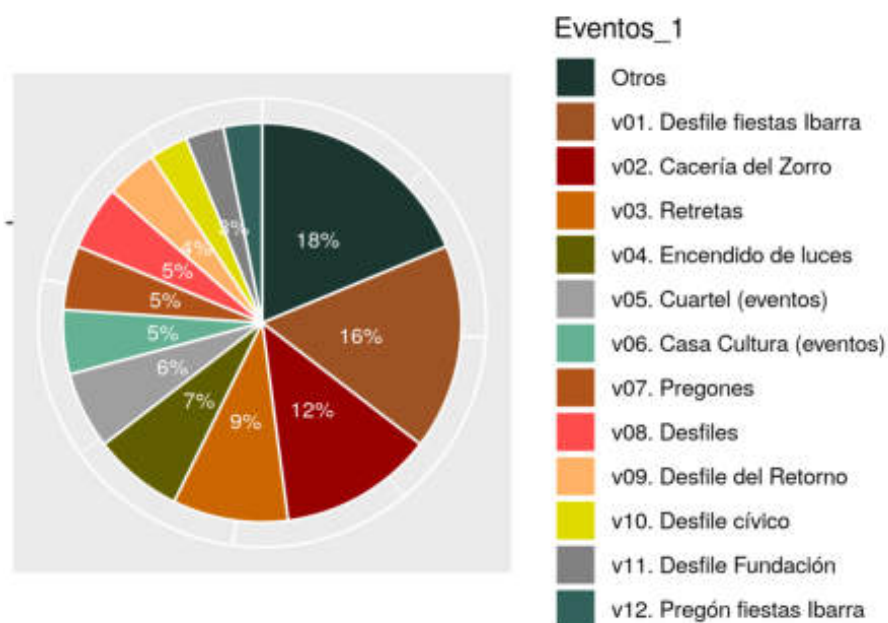


Ilustración 86. Principales eventos culturales (1)



## Principales eventos culturales (segunda respuesta)

La tabla 397 muestra las frecuencias de aparición de la segunda respuesta de los entrevistados. La ilustración 87 señala las proporciones de las 12 primeras respuestas con mayor aparición en la muestra. Se ajustaron las proporciones luego de excluir la no respuesta.

Tabla 397. Principales eventos culturales (2)

<b>Eventos_2</b>	<b>f</b>	<b>F</b>	<b>rf</b>	<b>rF</b>
v01. Cacería del Zorro	61	61	0.16	0.16
v02. Desfiles	46	107	0.12	0.28
v03. Encendido de luces	33	140	0.09	0.36
v04. Cuartel (eventos)	22	162	0.06	0.42
v05. Teatro Gran Colombia (eventos)	19	181	0.05	0.47
v06. Desfile fiestas Ibarra	18	199	0.05	0.52
v07. Pregones	18	217	0.05	0.56
v08. Retretas	17	234	0.04	0.61
v09. Desfile del Retorno	12	246	0.03	0.64
v10. Exposiciones	12	258	0.03	0.67
v11. Desfile cívico	10	268	0.03	0.69
v12. Parque del Águila (eventos)	8	276	0.02	0.72
v13. Parque Pedro Moncayo (eventos)	8	284	0.02	0.74
v14. Desfile Fundación	7	291	0.02	0.75
v15. Eventos cívicos	7	298	0.02	0.77
v16. Elección de la reina	6	304	0.02	0.79
v17. San Juanes	6	310	0.02	0.80
v18. Casa Cultura (eventos)	5	315	0.01	0.82
v19. Inti Raymi	5	320	0.01	0.83
v20. Pregón fiestas Ibarra	5	325	0.01	0.84
v21. Procesiones en Semana Santa	5	330	0.01	0.85
v22. Parque La Merced (eventos)	4	334	0.01	0.87
v23. Parques (eventos)	4	338	0.01	0.88
v24. Eventos culturales	3	341	0.01	0.88
v25. Gastronomía	3	344	0.01	0.89
v26. Obelisco (eventos)	3	347	0.01	0.90
v27. Paseo del Chagra	3	350	0.01	0.91
v28. 17 de julio	2	352	0.01	0.91
v29. Actos políticos	2	354	0.01	0.92
v30. Carnaval	2	356	0.01	0.92
v31. Corpus Cristi	2	358	0.01	0.93
v32. Museo Banco Central	2	360	0.01	0.93
v33. Parada Militar	2	362	0.01	0.94
v34. Tallados de madera	2	364	0.01	0.94
v35. Toros Populares	2	366	0.01	0.95
v36. Actividades deportivas	1	367	0.00	0.95
v37. Casa abierta	1	368	0.00	0.95
v38. Colegio Angelica	1	369	0.00	0.96
v39. Comparsas de la Bolívar	1	370	0.00	0.96



Eventos_2	f	F	rf	rF
v40. Conciertos Barrios	1	371	0.00	0.96
v41. Día del afroecuatoriano	1	372	0.00	0.96
v42. El Mote	1	373	0.00	0.97
v43. Inocentes	1	374	0.00	0.97
v44. La América	1	375	0.00	0.97
v45. Laguna Mall- Cine	1	376	0.00	0.97
v46. Minuto cívico	1	377	0.00	0.98
v47. Monseñor Leonidas Proaño	1	378	0.00	0.98
v48. Museo (pintura)	1	379	0.00	0.98
v49. Orquesta en los Barrios	1	380	0.00	0.98
v50. Parque San Agustín (Ferias gastronómicas)	1	381	0.00	0.99
v51. Parque Santo Domingo (eventos)	1	382	0.00	0.99
v52. Programas Municipales	1	383	0.00	0.99
v53. Recordando el pasillo	1	384	0.00	0.99
v54. Tocado de las bandas	1	385	0.00	1.00
v55. Trompos concursos	1	386	0.00	1.00

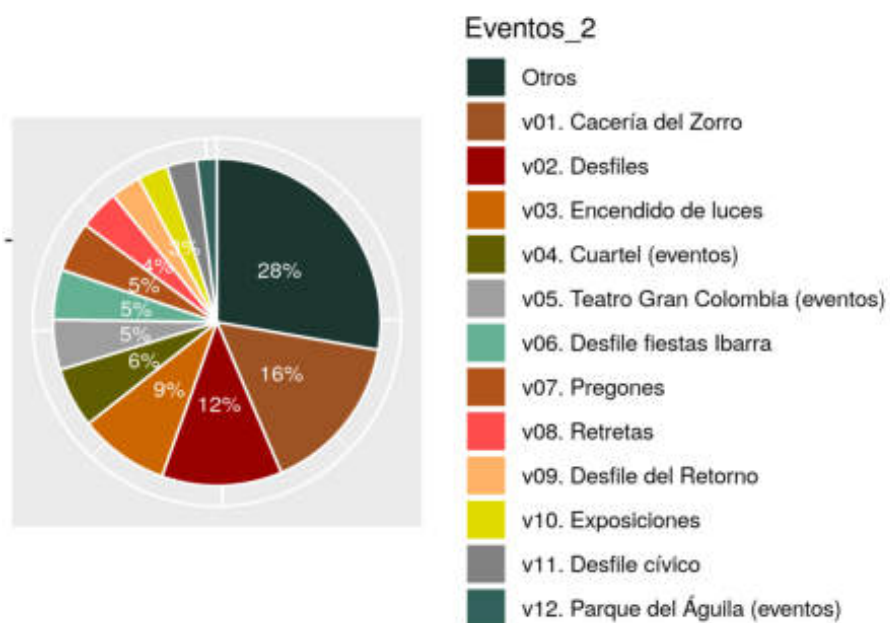


Ilustración 87. Principales eventos culturales (2)

## Principales eventos culturales (tercera respuesta)

La tabla 398 muestra las frecuencias de aparición de la segunda respuesta de los entrevistados. La ilustración 88 señala las proporciones de las 12 primeras respuestas con mayor aparición en la muestra. Se ajustaron las proporciones luego de excluir la no respuesta.

Tabla 398. Principales eventos culturales (3)

<b>Eventos_3</b>	<b>f</b>	<b>F</b>	<b>rf</b>	<b>rF</b>
v01. Cacería del Zorro	32	32	0.12	0.12
v02. Encendido de luces	27	59	0.10	0.22
v03. Cuartel (eventos)	22	81	0.08	0.30
v04. Desfile fiestas Ibarra	15	96	0.06	0.36
v05. Desfile del Retorno	14	110	0.05	0.41
v06. Desfiles	12	122	0.04	0.45
v07. Retretas	12	134	0.04	0.50
v08. Pregones	9	143	0.03	0.53
v09. Elección de la reina	7	150	0.03	0.56
v10. Eventos culturales	7	157	0.03	0.58
v11. Parada Militar	6	163	0.02	0.60
v12. Parque del Águila (eventos)	6	169	0.02	0.63
v13. Desfile cívico	5	174	0.02	0.64
v14. Parque Pedro Moncayo (eventos)	5	179	0.02	0.66
v15. San Juanes	5	184	0.02	0.68
v16. Teatro Gran Colombia (eventos)	5	189	0.02	0.70
v17. Casa Cultura (eventos)	4	193	0.01	0.71
v18. Gastronomía	4	197	0.01	0.73
v19. Obelisco (eventos)	4	201	0.01	0.74
v20. Año viejo	3	204	0.01	0.76
v21. Corpus Cristi	3	207	0.01	0.77
v22. Exposiciones	3	210	0.01	0.78
v23. Inocentes	3	213	0.01	0.79
v24. Paseo del Chagra	3	216	0.01	0.80
v25. Procesión de Semana Santa	3	219	0.01	0.81
v26. Tallados de madera	3	222	0.01	0.82
v27. Batalla 17 de julio	2	224	0.01	0.83
v28. Carnaval	2	226	0.01	0.84
v29. Desfile Fundación	2	228	0.01	0.84
v30. Ferias	2	230	0.01	0.85
v31. Fiestas del Carmen	2	232	0.01	0.86
v32. Inti Raymi	2	234	0.01	0.87
v33. Parque La Merced (eventos)	2	236	0.01	0.87
v34. Parque San Agustín (eventos)	2	238	0.01	0.88
v35. 24 de Mayo	1	239	0.00	0.89
v36. Auditorio de Municipio	1	240	0.00	0.89
v37. Carrera de Cabezales	1	241	0.00	0.89
v38. Carreras en el boulevard	1	242	0.00	0.90

Eventos_3	f	F	rf	rF
v39. Ciclo paseos	1	243	0.00	0.90
v40. Competencias atléticas	1	244	0.00	0.90
v41. Concurso radio municipal	1	245	0.00	0.91
v42. Conmemoración instituciones educativas, políticas	1	246	0.00	0.91
v43. Desfile militar	1	247	0.00	0.91
v44. Desfiles	1	248	0.00	0.92
v45. El Auditorio	1	249	0.00	0.92
v46. Esquina del Coco	1	250	0.00	0.93
v47. Festivales	1	251	0.00	0.93
v48. Fiesta de los Próceres	1	252	0.00	0.93
v49. Fiestas	1	253	0.00	0.94
v50. Fiestas de Caranqui	1	254	0.00	0.94
v51. Fiestas Virgen del Quinche	1	255	0.00	0.94
v52. Helados paila	1	256	0.00	0.95
v53. Homenaje a los niños con discapacidad	1	257	0.00	0.95
v54. Iglesia Santo Domingo (eventos)	1	258	0.00	0.96
v55. La Batalla Simon Bolívar	1	259	0.00	0.96
v56. Llegada de presidentes a Gobernación	1	260	0.00	0.96
v57. Marchas	1	261	0.00	0.97
v58. Minuto cívico	1	262	0.00	0.97
v59. Murales	1	263	0.00	0.97
v60. Museo	1	264	0.00	0.98
v61. Peregrinación de La Dolorosa	1	265	0.00	0.98
v62. Piedra Chapetona	1	266	0.00	0.99
v63. Procesiones en Semana Santa	1	267	0.00	0.99
v64. Recorridos por calles principales	1	268	0.00	0.99
v65. Trueque en ferias	1	269	0.00	1.00
v66. Verbenas	1	270	0.00	1.00

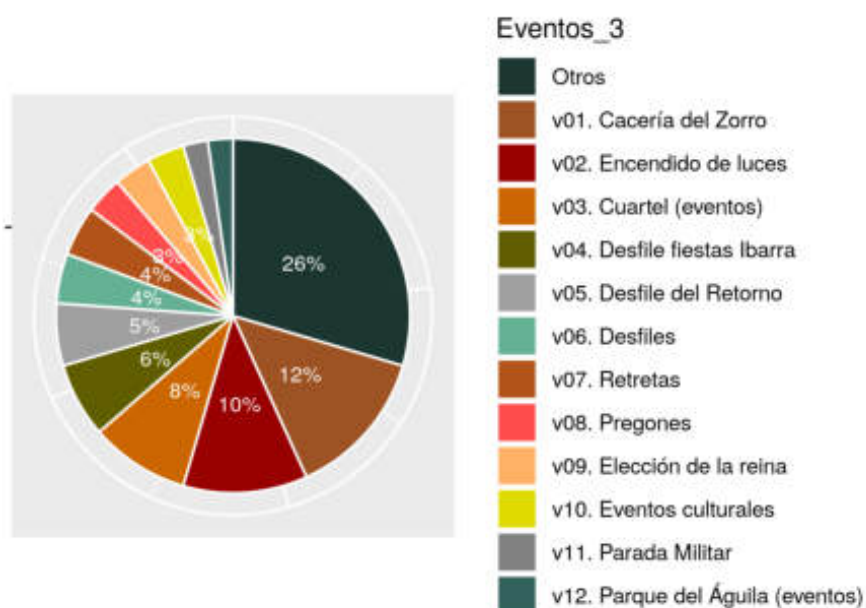


Ilustración 88 Principales eventos culturales (3)

## Todos los eventos culturales (sin considerar el orden)

La tabla 405 muestra las frecuencias de aparición de todos los eventos culturales mencionados por los entrevistados, sin atender al orden. Esto implica una amplificación de la muestra. La ilustración 87 señala las proporciones de las 12 menciones con mayor aparición. Se ajustaron las proporciones luego de excluir la no respuesta.

Tabla 399 Todos los eventos culturales

<b>Eventos_T</b>	<b>f</b>	<b>F</b>	<b>rf</b>	<b>rF</b>
v001. Cacería del Zorro	146	146	0.13	0.13
v002. Desfile fiestas Ibarra	101	247	0.09	0.23
v003. Encendido de luces	89	336	0.08	0.31
v004. Desfiles	79	415	0.07	0.38
v005. Cuartel (eventos)	72	487	0.07	0.45
v006. Retretas	67	554	0.06	0.51
v007. Pregones	49	603	0.04	0.55
v008. Desfile del Retorno	43	646	0.04	0.59
v009. Teatro Gran Colombia (eventos)	34	680	0.03	0.62
v010. Casa Cultura (eventos)	31	711	0.03	0.65
v011. Desfile cívico	30	741	0.03	0.68
v012. Desfile Fundación	22	763	0.02	0.70
v013. Elección de la reina	20	783	0.02	0.72
v014. San Juanes	20	803	0.02	0.73
v015. Exposiciones	19	822	0.02	0.75
v016. Pregón fiestas Ibarra	18	840	0.02	0.77
v017. Parque del Águila (eventos)	14	854	0.01	0.78
v018. Eventos culturales	13	867	0.01	0.79
v019. Parque Pedro Moncayo (eventos)	13	880	0.01	0.80
v020. Gastronomía	12	892	0.01	0.82
v021. Corpus Cristi	9	901	0.01	0.82
v022. Inti Raymi	9	910	0.01	0.83
v023. Parada Militar	9	919	0.01	0.84
v024. Parque La Merced (eventos)	9	928	0.01	0.85
v025. Obelisco (eventos)	8	936	0.01	0.86
v026. Paseo del Chagra	8	944	0.01	0.86
v027. Procesiones en Semana Santa	8	952	0.01	0.87
v028. Tallados de madera	8	960	0.01	0.88
v029. Eventos cívicos	7	967	0.01	0.88
v030. Desfile	6	973	0.01	0.89
v031. Ferias	6	979	0.01	0.89
v032. Parques (eventos)	6	985	0.01	0.90
v033. Festivales	5	990	0.00	0.90
v034. Minuto cívico	5	995	0.00	0.91
v035. Carnaval	4	999	0.00	0.91
v036. Desfile cívico militar	4	1003	0.00	0.92
v037. Inocentes	4	1007	0.00	0.92
v038. Año viejo	3	1010	0.00	0.92



<b>Eventos_T</b>	<b>f</b>	<b>F</b>	<b>rf</b>	<b>rF</b>
v039. Misas de las iglesias	3	1013	0.00	0.93
v040. Procesión de Semana Santa	3	1016	0.00	0.93
v041. 17 de julio	2	1018	0.00	0.93
v042. Actos políticos	2	1020	0.00	0.93
v043. Batalla 17 de julio	2	1022	0.00	0.93
v044. Día del Afrodecendiente	2	1024	0.00	0.94
v045. Fiestas del Carmen	2	1026	0.00	0.94
v046. Marchas	2	1028	0.00	0.94
v047. Museo Banco Central	2	1030	0.00	0.94
v048. Parque San Agustín (eventos)	2	1032	0.00	0.94
v049. Toros Populares	2	1034	0.00	0.95
v050. 24 de Mayo	1	1035	0.00	0.95
v051. Actividades deportivas	1	1036	0.00	0.95
v052. Auditorio de Municipio	1	1037	0.00	0.95
v053. Baile de la Maya	1	1038	0.00	0.95
v054. Bandas Municipio	1	1039	0.00	0.95
v055. Biblioteca antigua (proyección películas)	1	1040	0.00	0.95
v056. Carrera de Cabezales	1	1041	0.00	0.95
v057. Carreras en el boulevard	1	1042	0.00	0.95
v058. Casa abierta	1	1043	0.00	0.95
v059. Ciclo paseos	1	1044	0.00	0.95
v060. Colegio Angelica	1	1045	0.00	0.96
v061. Comparsas de la Bolívar	1	1046	0.00	0.96
v062. Competencias atléticas	1	1047	0.00	0.96
v063. Conciertos Barrios	1	1048	0.00	0.96
v064. Concurso radio municipal	1	1049	0.00	0.96
v065. Conmemoración instituciones educativas, políticas	1	1050	0.00	0.96
v066. Desfile militar	1	1051	0.00	0.96
v067. Desfiles	1	1052	0.00	0.96
v068. Día de la madre	1	1053	0.00	0.96
v069. Día del afroecuatoriano	1	1054	0.00	0.96
v070. Domingos culturales	1	1055	0.00	0.96
v071. El Auditorio	1	1056	0.00	0.97
v072. El Mote	1	1057	0.00	0.97
v073. Esquina del Águila	1	1058	0.00	0.97
v074. Esquina del Coco	1	1059	0.00	0.97
v075. Fiesta de los Próceres	1	1060	0.00	0.97
v076. Fiestas	1	1061	0.00	0.97
v077. Fiestas de Caranqui	1	1062	0.00	0.97
v078. Fiestas Virgen del Quinche	1	1063	0.00	0.97
v079. Grupo Ñucanchi Llacta(danza)	1	1064	0.00	0.97
v080. Helados paila	1	1065	0.00	0.97
v081. Homenaje a los niños con discapacidad	1	1066	0.00	0.97
v082. Iglesia Santo Domingo (eventos)	1	1067	0.00	0.98

Eventos_T	f	F	rf	rF
v083. Inauguración Cuartel	1	1068	0.00	0.98
v084. La América	1	1069	0.00	0.98
v085. La Batalla Simon Bolívar	1	1070	0.00	0.98
v086. Laguna Mall- Cine	1	1071	0.00	0.98
v087. Llegada de presidentes a Gobernación	1	1072	0.00	0.98
v088. Monseñor Leonidas Proaño	1	1073	0.00	0.98
v089. Murales	1	1074	0.00	0.98
v090. Museo	1	1075	0.00	0.98
v091. Museo (pintura)	1	1076	0.00	0.98
v092. Musica de Jazz	1	1077	0.00	0.98
v093. Orquesta en los Barrios	1	1078	0.00	0.99
v094. Parque Moncayo (Danzas)	1	1079	0.00	0.99
v095. Parque San Agustín (Ferias gastronómicas)	1	1080	0.00	0.99
v096. Parque Santo Domingo (eventos)	1	1081	0.00	0.99
v097. Peregrinación de La Dolorosa	1	1082	0.00	0.99
v098. Piedra Chapetona	1	1083	0.00	0.99
v099. Programas Municipales	1	1084	0.00	0.99
v100. Recordando el pasillo	1	1085	0.00	0.99
v101. Recorridos por calles principales	1	1086	0.00	0.99
v102. Teletón Navidad	1	1087	0.00	0.99
v103. Tocado de las bandas	1	1088	0.00	0.99
v104. Trompos concursos	1	1089	0.00	1.00
v105. Trueque en ferias	1	1090	0.00	1.00
v106. Venta de artesanías Plazoleta El Águila	1	1091	0.00	1.00
v107. Verbena de Barrios	1	1092	0.00	1.00
v108. Verbenas	1	1093	0.00	1.00
v109. Virgen del Quinche	1	1094	0.00	1.00

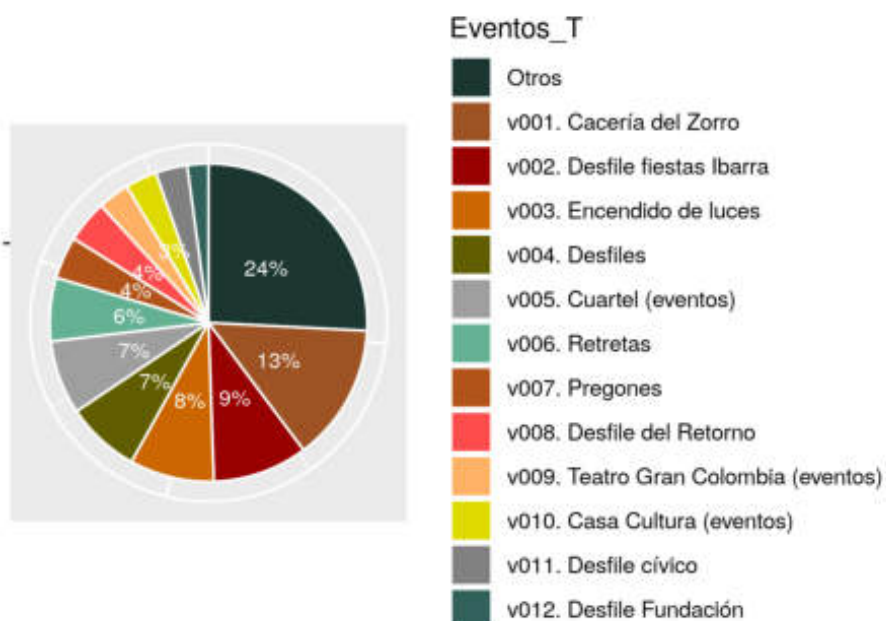


Ilustración 89. Todos los eventos culturales





Ilustración 90. Encendido de luces en el Parque de La Merced.

## Lugares de aplicación de la encuesta

La tabla 400 muestra las frecuencias de cada lugar donde se aplicó la encuesta.

Tabla 400. Frecuencia de las entrevistas

Entrevistas	<i>f</i>	<i>F</i>	<i>rf</i>	<i>rF</i>
C.Colón/C.Bolívar	29	29	0.06	0.06
C.Sánchez/C.Colón	28	57	0.06	0.12
C.Colón/C.Rocafuerte	27	84	0.06	0.18
C.Sánchez y Cifuentes/C.Flores	22	106	0.05	0.23
C.Olmedo/C.Grijalva	20	126	0.04	0.27
C.Moncayo/C.Chica Narváez	19	145	0.04	0.31
C.Chica Narváez/C.Grijalva	18	163	0.04	0.35
C.Bolívar/C.Flores	16	179	0.03	0.39
C.Moncayo/C.Maldonado	16	195	0.03	0.42
C.Rocafuerte/C.Flores	15	210	0.03	0.45
C.Sucre/C.Moncayo	15	225	0.03	0.49
C.Salinas/C.Flores	14	239	0.03	0.52
C.Sucre/C.Grijalva	14	253	0.03	0.55
C.Moncayo	11	264	0.02	0.57
C.Bolívar	9	273	0.02	0.59
C.Flores/C.Rocafuerte	9	282	0.02	0.61
C.Mejía/C.Sánchez	9	291	0.02	0.63
C.Moncayo/C.Rocafuerte	8	299	0.02	0.65



<i>Entrevistas</i>	<i>f</i>	<i>F</i>	<i>rf</i>	<i>rF</i>
C.Omedo/C.Moncayo.	8	307	0.02	0.66
C.Maldonado entre Borrero y Grijalva	7	314	0.02	0.68
C.Moncayo/C. Olmedo	7	321	0.02	0.69
Parque Pedro Moncayo	6	327	0.01	0.71
C.Bolívar entre Flores y García Moreno	5	332	0.01	0.72
C.Flores/C.Salinas	5	337	0.01	0.73
C.Mejía entre Maldonado y Salinas	4	341	0.01	0.74
C.Mejía entre Rocafuerte y Maldonado	4	345	0.01	0.75
C.Mejía entre Sucre y Rocafuerte	4	349	0.01	0.76
C.Olmedo/C.Colón	4	353	0.01	0.76
C.Rocafuerte entre Borrero y Mejía	4	357	0.01	0.77
C.Salinas entre Borrero y Mejía	4	361	0.01	0.78
C.Bolívar entre Borrero y Mejía	3	364	0.01	0.79
C.Bolívar entre Grijalva y Borrero	3	367	0.01	0.79
C.Borrero entre Bolívar y Sucre	3	370	0.01	0.80
C.Borrero/C.Salinas	3	373	0.01	0.81
C.Colón	3	376	0.01	0.81
C.Flores entre Sánchez y Olmedo	3	379	0.01	0.82
C.Flores, entre Sánchez y Cifuentes, y Olmedo	3	382	0.01	0.83
C.Flores/C.Sánchez	3	385	0.01	0.83
C.Grijalva entre Rocafuerte y Maldonado	3	388	0.01	0.84
C.Grijalva/C.Bolívar	3	391	0.01	0.85
C.Moncayo/C.Sucre	3	394	0.01	0.85
C.Rocafuerte/C.Grijalva	3	397	0.01	0.86
C.Rocafuerte/C.Mejía	3	400	0.01	0.87
C.Sucre entre Grijalva y Borrero	3	403	0.01	0.87
C.Bolívar/C.Borrero	2	405	0.00	0.88
C.Colón entre Rocafuerte y Maldonado	2	407	0.00	0.88
C.Flores/C.Maldonado	2	409	0.00	0.89
C.Maldonado entre Grijalva y Borrero	2	411	0.00	0.89
C.Maldonado/C.Grijalva	2	413	0.00	0.89
C.Maldonado/C.Mejía	2	415	0.00	0.90
C.Mejía entre Bolívar y Sucre	2	417	0.00	0.90
C.Mejía entre Chica Narváez y Sánchez	2	419	0.00	0.91
C.Moncayo/Callejón	2	421	0.00	0.91
C.Oviedo/C.Rocafuerte y Sucre	2	423	0.00	0.92
C.Rocafuerte/C.Borrero	2	425	0.00	0.92
C Sánchez y Cifuentes/ C Colón	1	426	0.00	0.92
C.Bolívar entre García Moreno y Grijalva	1	427	0.00	0.92
C.Bolívar entre Oviedo y Flores	1	428	0.00	0.93
C.Bolívar/C.Flores (NODO)	1	429	0.00	0.93
C.Bolívar/C.García Moreno	1	430	0.00	0.93
C.Bolívar/C.Grijalva	1	431	0.00	0.93
C.Bolívar/C.Mejía (NODO)	1	432	0.00	0.94



Entrevistas	<i>f</i>	<i>F</i>	<i>rf</i>	<i>rF</i>
C.Borrero entre Rocafuerte y Maldonado	1	433	0.00	0.94
C.Chica Narváez	1	434	0.00	0.94
C.Chica Narváez entre Flores y García Moreno	1	435	0.00	0.94
C.Cifuentes entre Flores y García Moreno	1	436	0.00	0.94
C.Colón entre Sucre y Rocafuerte	1	437	0.00	0.95
C.Flores, entre Sánchez y Cifuentes, y C. Narváez	1	438	0.00	0.95
C.Flores/C.Bolívar	1	439	0.00	0.95
C.Flores/C.Rocafuerte (NODO)	1	440	0.00	0.95
C.Flores/C.Salinas (NODO)	1	441	0.00	0.95
C.Flores/C.Sucre	1	442	0.00	0.96
C.García Moreno	1	443	0.00	0.96
C.García Moreno entre Sánchez y Olmedo	1	444	0.00	0.96
C.García Moreno/C.Maldonado	1	445	0.00	0.96
C.García Moreno/C.Rocafuerte	1	446	0.00	0.97
C.Grijalva/C.Sucre	1	447	0.00	0.97
C.Maldonado/C.Borrero	1	448	0.00	0.97
C.Mejía entre Olmedo y Bolívar	1	449	0.00	0.97
C.Mejía/C.Chica Narváez	1	450	0.00	0.97
C.Mejía/C.Sánchez (NODO)	1	451	0.00	0.98
C.Rocafuerte/C.Mejía (NODO)	1	452	0.00	0.98
C.Rocafuerte/C.Moncayo	1	453	0.00	0.98
C.Salinas entre Grijalva y Borrero	1	454	0.00	0.98
C.Salinas/C.Mejía	1	455	0.00	0.98
C.Salinas/C.Mejía (NODO)	1	456	0.00	0.99
C.Sánchez entre Flores y García Moreno	1	457	0.00	0.99
C.Sánchez y Cifuentes	1	458	0.00	0.99
C.Sánchez/C.Colón (NODO)	1	459	0.00	0.99
C.Sucre	1	460	0.00	1.00
C.Sucre entre Flores y Oviedo	1	461	0.00	1.00
C.Sucre/C.Flores	1	462	0.00	1.00

## CONCLUSIÓN

La encuesta de imagen urbana realizada en el centro histórico de la ciudad de Ibarra, Ecuador, con sus 11 preguntas y variables derivadas, sirve como insumo básico para continuar investigaciones sobre el tema, así como para proponer la correlación de variables que el investigador considere adecuadas para profundizar en algunas de ellas.

La información proporcionada por el reporte estadístico presentado, constituye una fuente importante de datos que sustenta investigaciones específicas sobre la imagen urbana y los elementos de valor o problemas que las personas han identificado.

La imagen urbana implica un enfoque teórico que busca detectar los elementos y espacios que las personas recuerdan, para formarse un mapa mental que identifica la ciudad. En lugares de carácter especial, como es el caso de un centro histórico, esta imagen mental se asocia a elementos de valor cultural y social que hacen del conjunto una singularidad excepcional, que las personas reconocen como parte de su legado histórico, de su pasado, teniendo como condición la interacción con ese entorno en términos de que satisface necesidades de la vida cotidiana. En el centro histórico de Ibarra, los lugares y calles más recordadas se presentan en la ilustración 91. Al asociar este resultado con las características de los entrevistados, como por ejemplo, su nivel de estudios, su edad, género y condición de habitar o no el sector, es posible descubrir relaciones emergentes de familiaridad y cuantificar la importancia relativa de cada lugar o calle.

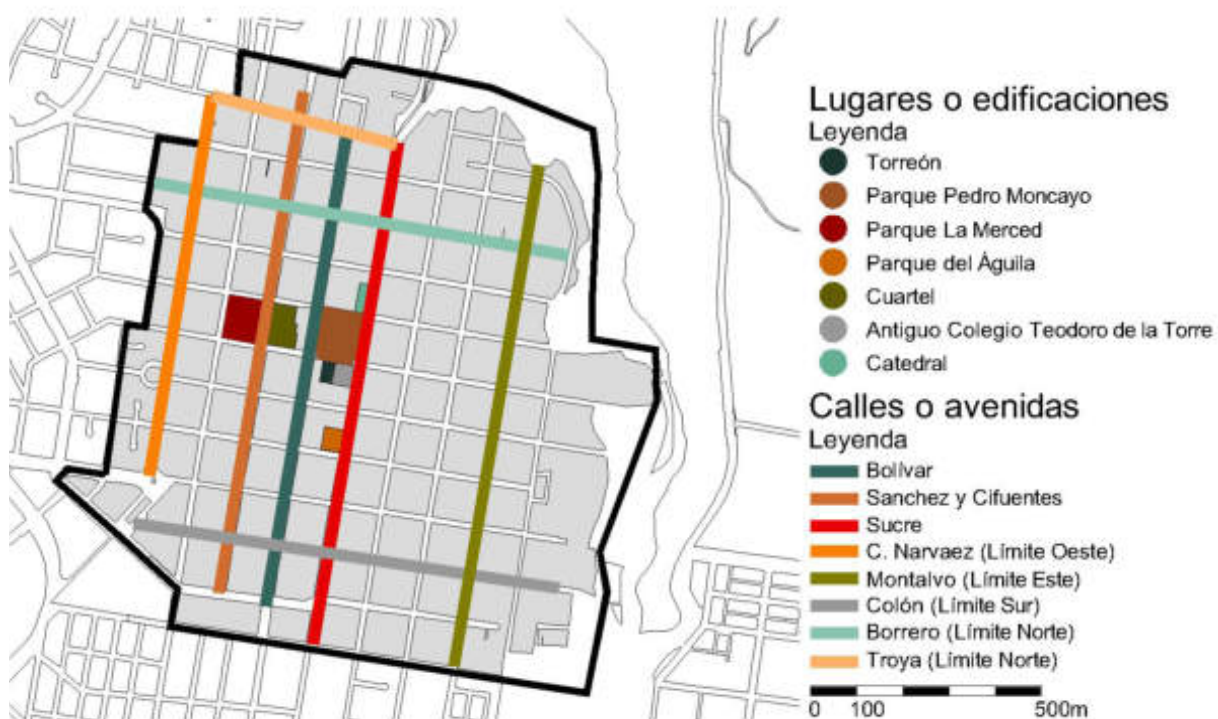


Ilustración 91. Superposición de variables



Esta es una línea de investigación a la que los autores están abocados y que se desprende directamente de la evidencia empírica recabada, en el entendido de que deben lograrse soluciones urbanas que apunten al equilibrio, desarrollo de la calidad percibida del conjunto y el bienestar de las personas. “Este tipo de análisis contribuye a comprender la compleja relación entre el ambiente construido y el bienestar”.<sup>6</sup>

Los autores esperan que se convierta también en un insumo para quienes gestionan la ciudad y buscan la mejora de la calidad de vida de sus habitantes. Muchos de los problemas, así como las potencialidades, han sido presentados minuciosamente mediante tablas, gráficos y planos, procurando ilustrar el mapa mental que las personas elaboran del centro histórico de Ibarra, donde, en muchos casos, los elementos representan parte de su patrimonio cultural, no obstante, son afectados por problemas de diversa índole, manifestados en las razones que esgrimen las personas.

Todas las ilustraciones, tablas y planos han sido elaborados por los autores.

Por último, los autores agradecen a los estudiantes de la Carrera de Arquitectura por su colaboración en la recolección de datos de la encuesta para el proyecto de investigación, a la Pontificia Universidad Católica del Ecuador y a su Centro de Investigaciones por promover, decididamente, este tipo de esfuerzos que redundan en el beneficio académico de la comunidad universitaria, proporcionan bases sólidas para formular proyectos de investigación de pre y postgrado, por extensión esperamos, pueden impactar positivamente a la ciudad.

---

<sup>6</sup> Kent, Jennifer; Ma, Liang; Mulley, Corinne (2017) “The objective and perceived built environment: What matters for happiness?”. *Cities & Health* DOI: 10.1080/23748834.2017.1371456

## Referencias citadas

- Briceño Avila M; Izquierdo H; Tamayo J R; Sánchez A; Ponsot Balaguer E A; Camacho L A; Ulloa R; Patiño F (2018) "Proceso metodológico para la valoración de la calidad visual del paisaje urbano del centro histórico de Ibarra, Ecuador". Revista Axioma, Año XV, Número 19, 97-110.
- Kent, Jennifer; Ma, Liang; Mulley, Corinne (2017) "The objective and perceived built environment: What matters for happiness?". Cities & Health, DOI: 10.1080/23748834.2017.1371456.
- Scheaffer, Richard L.; Mendenhall III, William; Lyman Ott, R.; Gerow, Kenneth (2012) "Elementary Survey Sampling". Edition 7. Brooks/Cole, Cengage Learning, Bos/USA.

## Equipo de trabajo de campo

Ana Guerrero	Artemisa Yacelga	Bryan Palacios
Carina Vaca	Carolina García	David Lara
Diego Fonseca	Elvis Morales	Erich Andrade
Estanislao Reascos	Estefania Gaibor	Francisco Pozo
Gabriela Campoverde	Gabriela Bastidas	Gabriela Vásquez
Israel Ballesteros	Patricio Díaz	Sara Cachimuel
Jessenia Vallejos	Joseline Moreta	Juan Cabascango
Juan Chancosa	Juan Jaramillo	Shericza Chamorro
Marilyn Castro	Vannesa Quiróz	







ISBN: 978-9978-375-47-1



9 789978 375471



Pontificia Universidad  
Católica del Ecuador

| Sede  
Ibarra

**P**ublicaciones Centro de  
PONTIFICIA UNIVERSIDAD CATÓLICA DEL ECUADOR

